АДМИНИСТРАЦИЯ СОНКОВСКОГО РАЙОНА
Тверская область

ПОСТАНОВЛЕНИЕ

17.04.2020 п. Сонково № 71-па

О внесении изменений
в Постановление администрации
Сонковского района от 11.10.2019 № 167-па
«Об утверждении реестра мест (площадок)
накопления твердых коммунальных отходов,
расположенных на территориях сельских поселений
Сонковского района Тверской области»

В соответствии с Федеральным законом от 01.10.2003 № 131-ФЗ «Об общих принципах организации местного самоуправления в Российской федерации, Федеральным законом от 24.06.1998 № 89-ФЗ «Об отходах производства и потребления», правилами обустройства мест (площадок) накопления твердых коммунальных отходов и ведения их реестра, утвержденных постановлением Правительства Российской Федерации от 31.08.2018 № 1039 администрация Сонковского района ПОСТАНОВЛЯЕТ:

1. Внести изменения в постановление администрации Сонковского района от 11.10.2019 № 167-па «Об утверждении реестра мест (площадок) накопления твердых коммунальных отходов, расположенных на территориях сельских поселений Сонковского района Тверской области» и изложить реестр в новой редакции (прилагается).
2. Контроль над исполнением данного постановления возложить на первого заместителя Главы администрации Сонковского района Георгиевскую Н.И.
3. Настоящее постановление вступает в силу с момента подписания и подлежит размещению на официальном сайте администрации Сонковского района в телекоммуникационной сети Интернет

Глава Сонковского района В.М. Березкин

Приложение к постановлению
администрации Сонковского района
от 17.04.2020 № 71-па

Реестр
мест (площадок) накопления твердых коммунальных отходов
на территориях сельских поселений Сонковского района Тверской области

Данные о нахождении мест (площадок) накопления твердых коммунальных отходов		Данные о технических характеристиках мест (площадок) накопления твердых коммунальных отходов				Данные о собственниках мест (площадок) накопления твердых коммунальных отходов (для ЮЛ: полное наименование и ОГРН записи в ЕГРЮЛ, фактический адрес; для ИП: Ф.И.О., ОГРН записи в ЕГРИП, адрес регистрации по месту жительства; для ФЛ: Ф.И.О., серия, номер и дата выдачи паспорта или иного документа, удостоверяющего личность, адрес регистрации по месту жительства, контактные данные)	Данные об источниках образования твердых коммунальных отходов, которые складируются в местах (на площадках) накопления твердых коммунальных отходов
Сведения об адресе и (или) географических координатах места (площадки) накопления твердых коммунальных отходов	Схема размещения места (площадки) накопления твердых коммунальных отходов*	Сведения используемом покрытии, площади	Информация о размещенных контейнерах и бункерах с указанием их объема		Информация о планируемых к размещению контейнерах и бункерах с указанием их объема		
			Количество контейнеров, бункеров, ед.	V, контейнера, бункера, куб.м.			
1	2	3	4	5	6	7	8
Тверская область, Сонковский район, Беляницкое с/п с. Беляницы, ул. Школьная, около д.1	схема 1	асфальт	2	0,75	-	Администрация Беляницкого сельского поселения, ОГРН 1056904021129, 171452 Тверская область, Сонковский район, с. Беляницы, ул. Школьная, д.1	Администрация Беляницкого сельского поселения
Тверская область, Сонковский район, Беляницкое с/п с. Беляницы, ул. Скворцова, около д.3	схема 1	грунт	3	0,75	-	Администрация Беляницкого сельского поселения, ОГРН 1056904021129, 171452 Тверская область, Сонковский район, с. Беляницы,	Многоквартирный дом с. Беляницы ул. Скворцова, д.3

						ул. Школьная, д.1	
Тверская область, Сонковский район, Беляницкое с/п с. Беляницы, кладбище	схема 2	грунт	3	0,75	-	Администрация Беляницкого сельского поселения, ОГРН 1056904021129, 171452 Тверская область, Сонковский район, с. Беляницы, ул. Школьная, д.1	Территория кладбища
Тверская область, Сонковский район, Беляницкое с/п с. Беляницы, ул. Школьная, через дорогу напротив домов № № 10,12	схема 3	ж/б плита	-	0,75	3	Администрация Беляницкого сельского поселения, ОГРН 1056904021129, 171452 Тверская область, Сонковский район, с. Беляницы, ул. Школьная, д.1	Жители улиц Школьная, Зеленая, Молодежная
Тверская область, Сонковский район, Беляницкое с/п с. Беляницы, ул. Молодежная, напротив дома № 15	схема 4	ж/б плита	-	0,75	3	Администрация Беляницкого сельского поселения, ОГРН 1056904021129, 171452 Тверская область, Сонковский район, с. Беляницы, ул. Школьная, д.1	Жители улиц Скворцова, Молодежная, Зеленая, Парковая
Тверская область, Сонковский район, Беляницкое с/п с. Беляницы, ул. Центральная, через дорогу напротив дома № 55	схема 5	ж/б плита	3	0,75	-	Администрация Беляницкого сельского поселения, ОГРН 1056904021129, 171452 Тверская область, Сонковский район, с. Беляницы, ул. Школьная, д.1	Жители улиц Парковая, Центральная, Октябрьская, Родниковая, Лесная
Тверская область, Сонковский район, Беляницкое с/п д. Привольное, рядом с домом № 79-а	схема 6	асфальт	-	0,75	3	Администрация Беляницкого сельского поселения, ОГРН 1056904021129, 171452 Тверская область, Сонковский район, с. Беляницы,	Жители д. Привольное

						ул. Школьная, д.1	
Тверская область, Сонковский район, Беляницкое с/п д. Пригорки, рядом с домом № 27	схема 7	асфальт	-	0,75	3	Администрация Беляницкого сельского поселения, ОГРН 1056904021129, 171452 Тверская область, Сонковский район, с. Беляницы, ул. Школьная, д.1	Жители д. Пригорки
Тверская область, Сонковский район, Беляницкое с/п д. Макариха, около дома № 20	схема 8	ж/б плита	-	0,75	3	Администрация Беляницкого сельского поселения, ОГРН 1056904021129, 171452 Тверская область, Сонковский район, с. Беляницы, ул. Школьная, д.1	Жители д. Макариха
Тверская область, Сонковский район, Петровское с/п с. Петровское кладбище	схема 9	грунт	4	0,75	-	Администрация Петровского сельского поселения, ОГРН 1056904021415, 171446 Тверская область, Сонковский район, с. Петровское, д.63	Территория кладбища
Тверская область, Сонковский район, Петровское с/п с. Лаврово кладбище	схема 10	грунт	2	0,75	-	Администрация Петровского сельского поселения, ОГРН 1056904021415, 171446 Тверская область, Сонковский район, с. Петровское, д.63	Территория кладбища
Тверская область, Сонковский район, Петровское с/п с. Лаврово поворот за зданием библиотеки	схема 11	ж/б плита	-	0,75	2	Администрация Петровского сельского поселения, ОГРН 1056904021415, 171446 Тверская область, Сонковский район, с. Петровское, д.63	Жители с. Лаврово
Тверская область, Сонковский район, Петровское с/п с. Лаврово	схема 12	ж/б плита	-	0,75	2	Администрация Петровского сельского поселения, ОГРН 1056904021415,	Жители с. Лаврово

напротив поворота на д. Сергеевское						171446 Тверская область, Сонковский район, с. Петровское, д.63	
Тверская область, Сонковский район, Петровское с/п д. Божонка кладбище	схема 13	грунт	5	0,75	-	Администрация Петровского сельского поселения, ОГРН 1056904021415, 171446 Тверская область, Сонковский район, с. Петровское, д.63	Территория кладбища
Тверская область, Сонковский район, Петровское с/п д. Сергеевское напротив домов 1,2	схема 14	грунт	1	0,75	2	Администрация Петровского сельского поселения, ОГРН 1056904021415, 171446 Тверская область, Сонковский район, с. Петровское, д.63	Многоквартирные дома д. Сергеевское, д.1,2
Тверская область, Сонковский район, Петровское с/п д. Ботвино около здания правления колхлза «Сить»	схема 15	асфальт	1	0,75	1	Администрация Петровского сельского поселения, ОГРН 1056904021415, 171446 Тверская область, Сонковский район, с. Петровское, д.63	Жители д. Ботвино, д. Заречье
Тверская область, Сонковский район, Петровское с/п с. Петровское поворот налево перед автобусной остановкой	схема 16	асфальт	1	0,75	1	Администрация Петровского сельского поселения, ОГРН 1056904021415, 171446 Тверская область, Сонковский район, с. Петровское, д.63	Жители с. Петровское, д. Ореховец
Тверская область, Сонковский район, Петровское с/п с. Петровское напротив здания ООО «Петровское»	схема 16	ж/плита	1	0,75	1	Администрация Петровского сельского поселения, ОГРН 1056904021415, 171446 Тверская область, Сонковский район, с. Петровское, д.63	Жители с. Петровское
Тверская область, Сонковский район, Григорковское с/п д. Григорково кладбище	схема 17	грунт	2	0,75	-	Администрация Григорковского сельского поселения, ОГРН 1056904020997, 171454 Тверская область,	Территория кладбища

						Сонковский район, д. Григорково.д.12	
Тверская область, Сонковский район, Григорковское с/п д. Григорково напротив здания администрации поселения	схема 17	асфальт	1	0,75	2	Администрация Григорковского сельского поселения, ОГРН 1056904020997, 171454 Тверская область, Сонковский район, д. Григорково.д.12	Жители д. Григорково
Тверская область, Сонковский район, Григорковское с/п д. Новые Горицы вблизи магазина	схема 18	асфальт	-	0,75	5	Администрация Григорковского сельского поселения, ОГРН 1056904020997, 171454 Тверская область, Сонковский район, д. Григорково.д.12	Жители д. Новые Горицы
Тверская область, Сонковский район, Григорковское с/п д. Новые Горицы перед поворотом в деревню	схема 18	асфальт	1	0,75	2	Администрация Григорковского сельского поселения, ОГРН 1056904020997, 171454 Тверская область, Сонковский район, д. Григорково.д.12	Жители д. Новые Горицы
Тверская область, Сонковский район, Григорковское с/п д. Воскресенское за поворотом на деревню	схема 19	асфальт	-	0,75	2	Администрация Григорковского сельского поселения, ОГРН 1056904020997, 171454 Тверская область, Сонковский район, д. Григорково.д.12	Жители д. Воскресенское
Тверская область, Сонковский район, Григорковское с/п д. Поводнево кладбище	схема 20	грунт	2	0,75	-	Администрация Григорковского сельского поселения, ОГРН 1056904020997, 171454 Тверская область, Сонковский район, д. Григорково.д.12	Территория кладбища
Тверская область, Сонковский район, Григорковское с/п д. Пупцево на въезде в деревню справа	схема 21	ж/б плита	-	0,75	2	Администрация Григорковского сельского поселения, ОГРН 1056904020997, 171454 Тверская область, Сонковский район, д. Григорково.д.12	Жители д. Пупцево

Тверская область, Сонковский район, Григорковское с/п д. Зубарево на въезде в деревню справа	схема 22	грунт	-	0,75	1	Администрация Григорковского сельского поселения, ОГРН 1056904020997, 171454 Тверская область, Сонковский район, д. Григорково.д.12	Жители д. Зубарево
Тверская область, Сонковский район, Григорковское с/п д. Горка на въезде в деревню слева	схема 23	грунт	-	0,75	1	Администрация Григорковского сельского поселения, ОГРН 1056904020997, 171454 Тверская область, Сонковский район, д. Григорково.д.12	Жители д. Горка
Тверская область, Сонковский район, Григорковское с/п д. Дронино на въезде в деревню перед мостом	схема 24	грунт	-	0,75	1	Администрация Григорковского сельского поселения, ОГРН 1056904020997, 171454 Тверская область, Сонковский район, д. Григорково.д.12	Жители д. Дронино
Тверская область, Сонковский район, Григорковское с/п д. Александровка на въезде в деревню слева	схема 25	грунт	-	0,75	1	Администрация Григорковского сельского поселения, ОГРН 1056904020997, 171454 Тверская область, Сонковский район, д. Григорково.д.12	Жители д. Алнександровка
Тверская область, Сонковский район, Григорковское с/п д. Беклемишево на въезде в деревню справа	схема 26	грунт	-	0,75	1	Администрация Григорковского сельского поселения, ОГРН 1056904020997, 171454 Тверская область, Сонковский район, д. Григорково.д.12	Жители д. Беклемишево
Тверская область, Сонковский район, Григорковское с/п д. Новое Бошарово на въезде в деревню слева	схема 27	грунт	-	0,75	1	Администрация Григорковского сельского поселения, ОГРН 1056904020997, 171454 Тверская область, Сонковский район, д. Григорково.д.12	Жители д. Новое Бошарово
Тверская область, Сонковский район,	схема 28	грунт	-	0,75	1	Администрация Григорковского	Жители д. Старое Бошарово

Григорковское с/п д. Старое Бошарово на въезде в деревню слева						сельского поселения, ОГРН 1056904020997, 171454 Тверская область, Сонковский район, д. Григорково.д.12	
Тверская область, Сонковский район, Григорковское с/п д. Одинцово у дома № 3	схема 29	грунт	-	0,75	1	Администрация Григорковского сельского поселения, ОГРН 1056904020997, 171454 Тверская область, Сонковский район, д. Григорково.д.12	Жители д. Одинцово
Тверская область, Сонковский район, Горское с/п д. Горка около д. 64	схема 30	ж/б плита	3	075	2	Администрация Горского сельского поселения, ОГРН 1056904021008, 171440 Тверская область, Сонковский район, д. Горка, д.78	Многоквартирные дома д. Горка 61,62,63,64, коттеджи 65,66,67,68,69,70,71,72,73,74, ФАП, администрация Горского сельского поселения
Тверская область, Сонковский район, Горское с/п д. Горка около административного здания к-за имени Чудова д.78	схема 30	грунт	1	0,75	-	Администрация Горского сельского поселения, ОГРН 1056904021008, 171440 Тверская область, Сонковский район, д. Горка, д.78	Административное здание к-за имени Чудова
Горское с/п д. Горка через дорогу напротив дома № 71	схема 30	ж/б плита	-	0,75	3	Администрация Горского сельского поселения, ОГРН 1056904021008, 171440 Тверская область, Сонковский район, д. Горка, д.78	Жители домов № 67,68,69,70,71,72,73,74 д. Горка
Тверская область, Сонковский район, Горское с/п д. Хонеево кладбище	схема 31	грунт	1	0,75	-	Администрация Горского сельского поселения, ОГРН 1056904021008, 171440 Тверская область, Сонковский район, д. Горка, д.78	Жители д. Хонеево, территория кладбища
Тверская область, Сонковский район, Горское с/п	схема 32	грунт	1	0,75	-	Администрация Горского сельского поселения,	Территория кладбища

д. Сабурово кладбище						ОГРН 1056904021008, 171440 Тверская область, Сонковский район, д. Горка, д.78	
Тверская область, Сонковский район, Горское с/п д. Сабурово между домами № № 6,7	схема 33	асфальт	-	0,75	2	Администрация Горского сельского поселения, ОГРН 1056904021008, 171440 Тверская область, Сонковский район, д. Горка, д.78	Житель д. Сабурово
Тверская область, Сонковский район, Горское с/п д. Бережки, около дома № 91	схема 34	асфальт	-	0,75	4	Администрация Горского сельского поселения, ОГРН 1056904021008, 171440 Тверская область, Сонковский район, д. Горка, д.78	Жители д. Бережки
Тверская область, Сонковский район, Пищалкинское с/п, д. Корнеиха, на перекрестке напротив дома № 23	схема 35	ж/б плита	1	0,75	4	Администрация Пищалкинского сельского поселения, ОГРН 1056904021030 171445 Тверская область, Сонковский район, п. Пищалкино, д.13	Жители д. Корнеиха
Тверская область, Сонковский район, Пищалкинское с/п, д. Добрыни на перекрестке напротив магазина № 7 через дорогу	схема 36	ж/б плита	1	0,75	4	Администрация Пищалкинского сельского поселения, ОГРН 1056904021030 171445 Тверская область, Сонковский район, п. Пищалкино, д.13	Жители д. Добрыни, ул. Октябрьская, Центральная
Тверская область, Сонковский район, Пищалкинское с/п, п. Пищалкино, ул. Центральная напротив дома № 19	схема 37	заливка-цемент	1	0,75	4	Администрация Пищалкинского сельского поселения, ОГРН 1056904021030 171445 Тверская область, Сонковский район, п. Пищалкино, д.13	Жители п. Пищалкино, ул. Октябрьская, ул. Центральная, ул. Советская, ул. Садовая

Тверская область, Сонковский район, Пищалкинское с/п, п. Пищалкино, ул. Октябрьская через дорогу от коттеджей, за гаражами	схема 38	заливка-цемент	-	0,75	5	Администрация Пищалкинского сельского поселения, ОГРН 1056904021030 171445 Тверская область, Сонковский район, п. Пищалкино, д.13	Жители п. Пищалкино, ул. Октябрьская, ул. Советская, ул. Садовая
Тверская область, Сонковский район, Койское с/п, с. Поречье, рядом со зданием мастерской	схема 39	асфальт	1	0,75	2	Администрация Койского сельского поселения ОГРН 1056904021679 171441 Тверская область, Сонковский район, с. Кой	Жители с. Поречье, д. Красные, д. Лечищево
Тверская область, Сонковский район, Койское с/п, с. Кой, около здания конторы СПК Кой	схема 40	заливка-цемент	1	0,75	3	Администрация Койского сельского поселения ОГРН 1056904021679 171441 Тверская область, Сонковский район, с. Кой	Жители с. Кой, д. Старово, д. Колачево, д. Почеп
Тверская область, Сонковский район, Койское с/п, д. Перетерье, через дорогу напротив магазина	схема 41	асфальт	1	0,75	2	Администрация Койского сельского поселения ОГРН 1056904021679 171441 Тверская область, Сонковский район, с. Кой	Жители д. Перетерье
Тверская область, Сонковский район, Койское с/п, д. Красные, через дорогу напротив дома № 3	схема 42	грунт	-	0,75	2	Администрация Койского сельского поселения ОГРН 1056904021679 171441 Тверская область, Сонковский район, с. Кой	Жители д. Красные, д. Лечищево
Тверская область, Сонковский район, Гладышевское с/п, д. Власово, у здания клуба	схема 43	асфальт	1	0,75	2	Администрация Гладышевского сельского поселения ОГРН 1056904021063 171456 Тверская область, Сонковский район, д. Гладышево	Жители д. Власово

Тверская область, Сонковский район, Гладышевское с/п, д. Гладышево, рядом со зданием сельский клуб	схема 44	асфальт	2	0,75	3	Администрация Гладышевского сельского поселения ОГРН 1056904021063 171456 Тверская область, Сонковский район, д. Гладышево	Жители д. Гладышево
Тверская область, Сонковский район, Гладышевское с/п, п. Красномайский, около дома № 8	схема 45	заливка-цемент	1	0,75	3	Администрация Гладышевского сельского поселения ОГРН 1056904021063 171456 Тверская область, Сонковский район, д. Гладышево	Жители п. Красномайский

*Схемы являются неотъемлемой частью Реестра мест (площадок) накопления ТКО

Схема 1 размещения мест (площадок) накопления ТКО в с. Беляницы:

2 **Ул. Школьная, д.1 – Администрация Беляницкого с/п**
3 **Ул. Скворцова , д.3 - МКД**

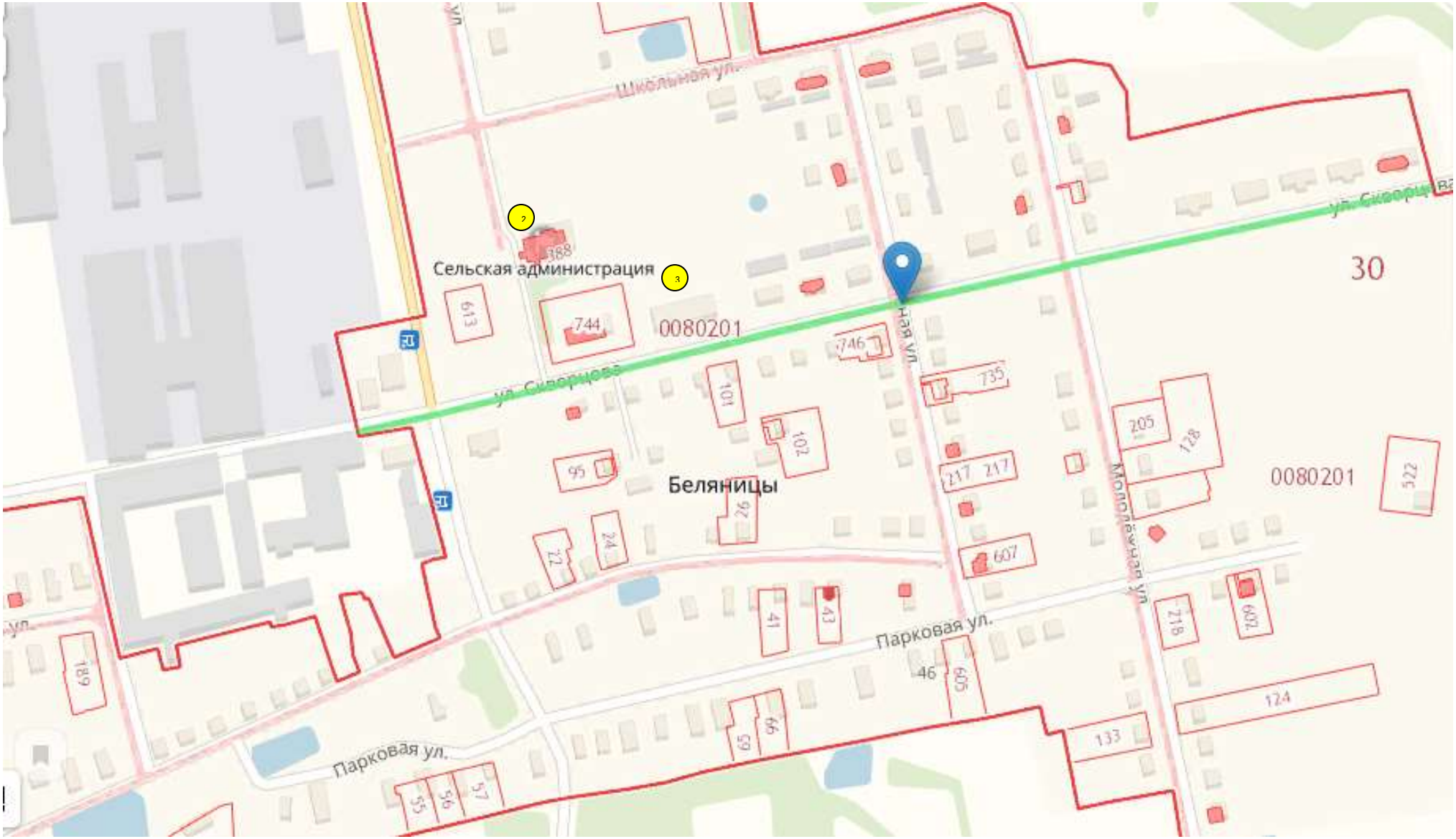

Схема 2 размещения мест (площадок) накопления ТКО в с. Беляницы:

3 **– у кладбища**

Схема 3 размещения мест (площадок) накопления ТКО в с. Беляницы:

3 **– ул. Школьная через дорогу напротив домов №№ 10,12**

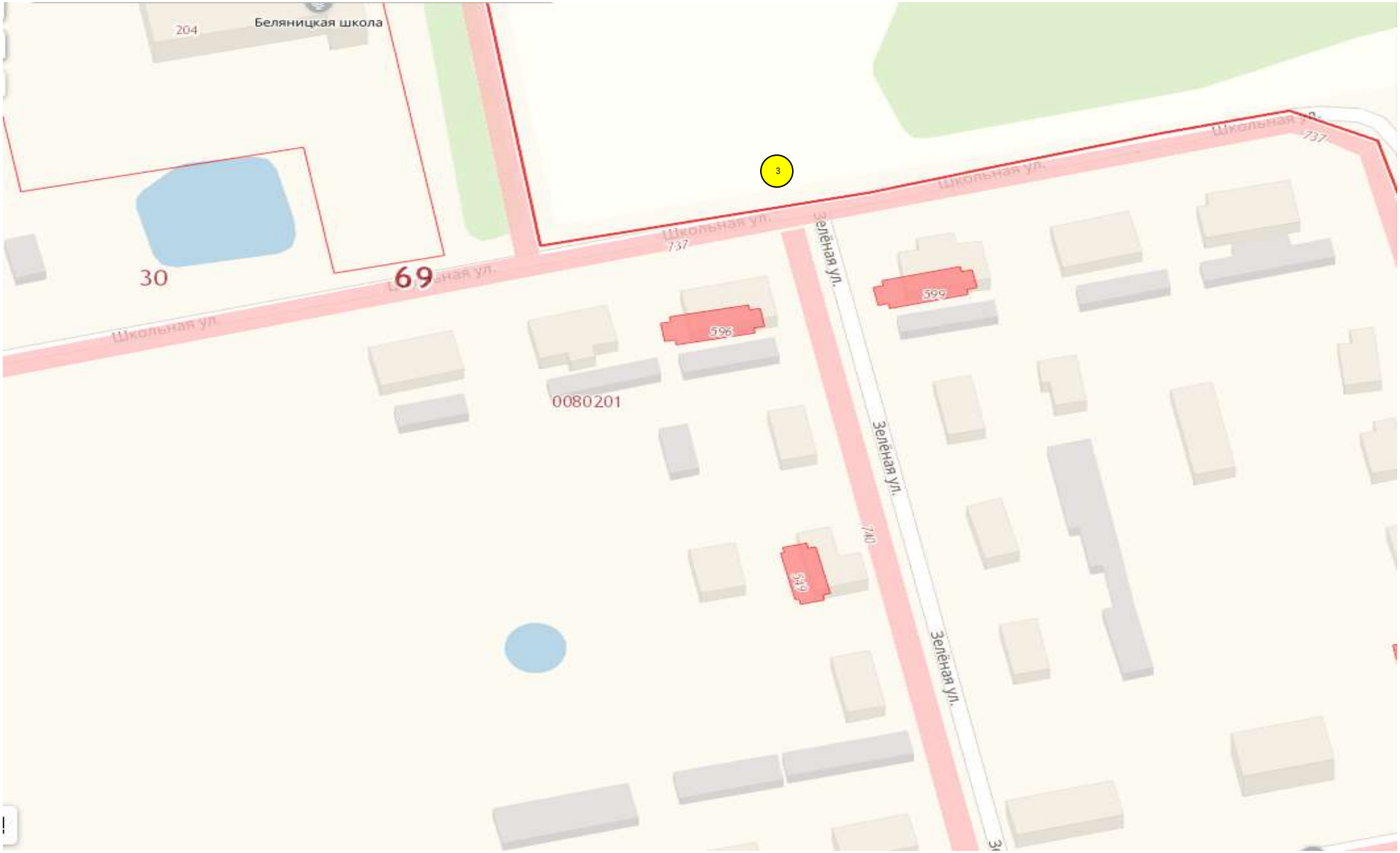

Схема 4 размещения мест (площадок) накопления ТКО в с. Беляницы:

3 **– ул. Молодежная напротив дома № 15**

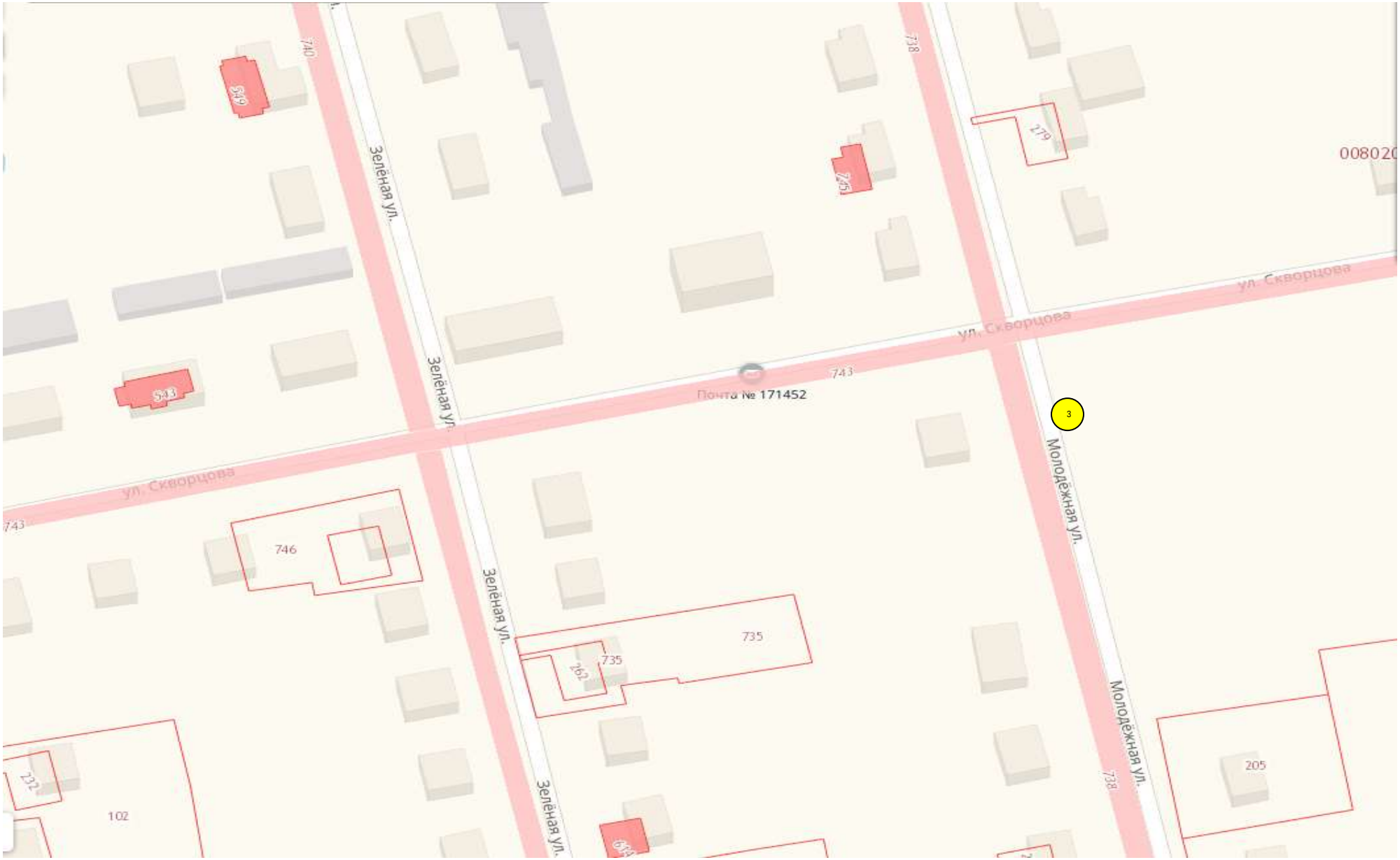

Схема 5 размещения мест (площадок) накопления ТКО в с. Беляницы:

3 **– ул. Центральная напротив дома № 55**

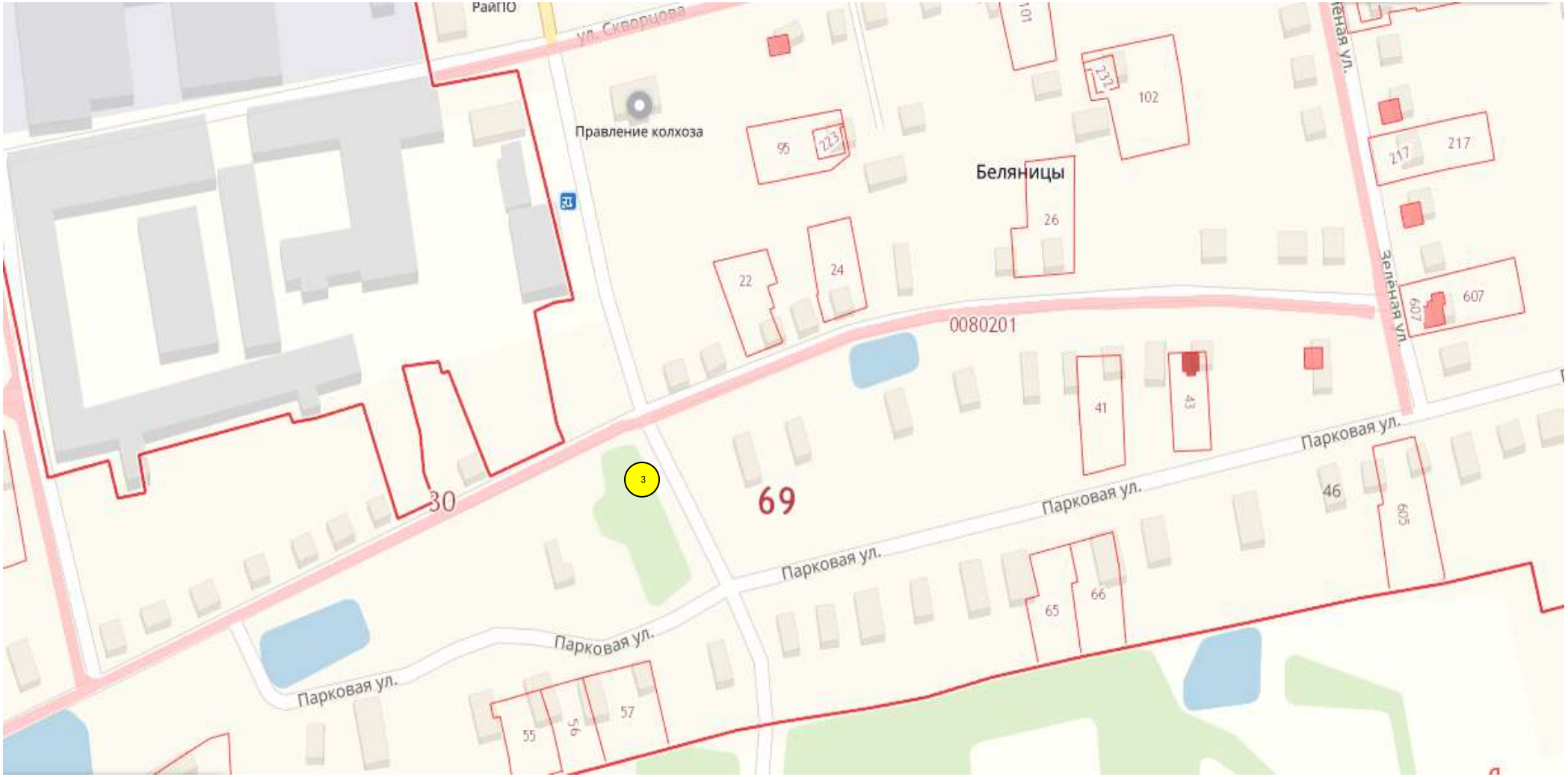

Схема 6 размещения мест (площадок) накопления ТКО в д. Привольное:

3 **– рядом с домом № 79-а**

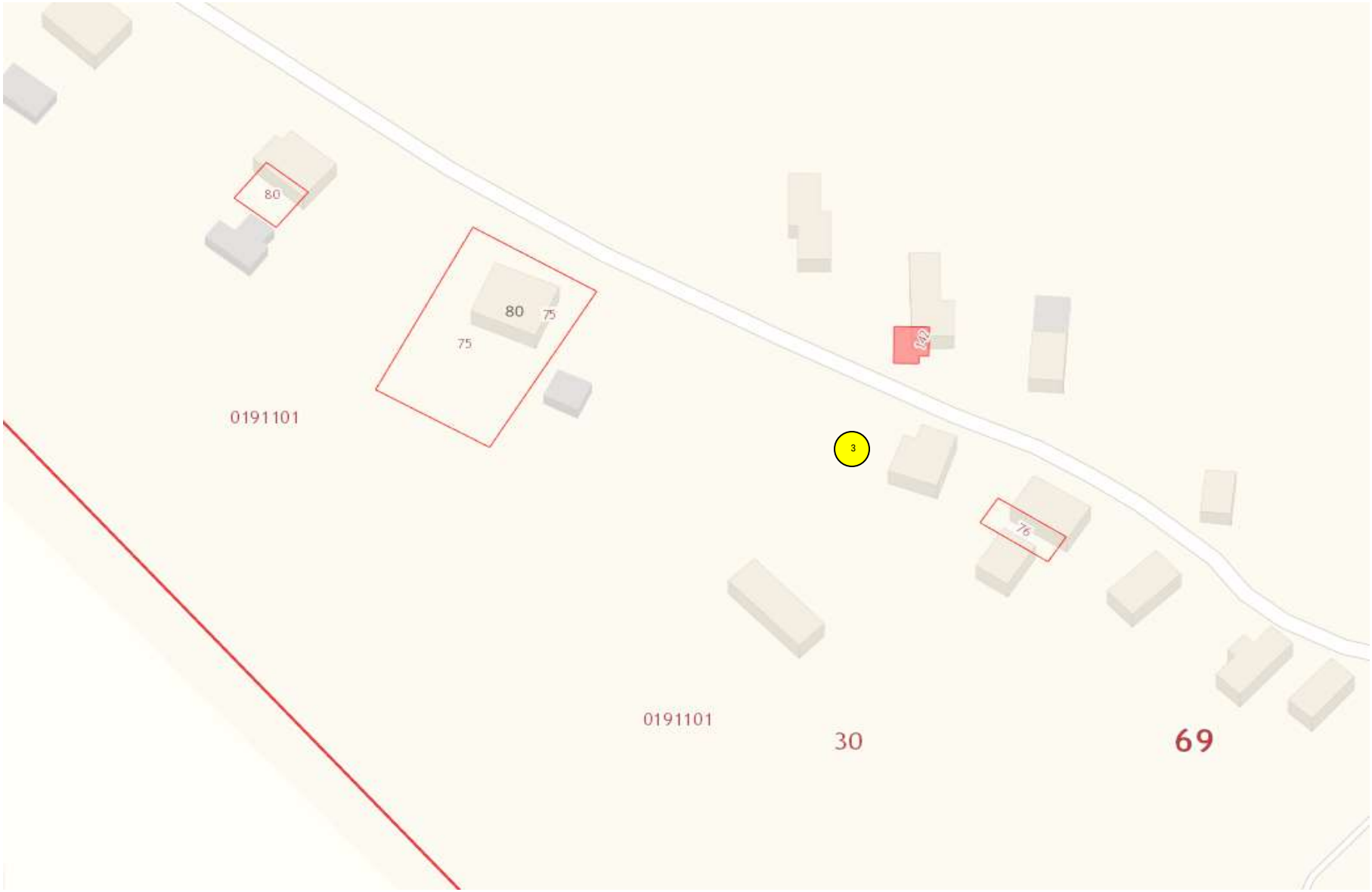

Схема 7 размещения мест (площадок) накопления ТКО в д. Пригорки

3 **– рядом с домом № 27**

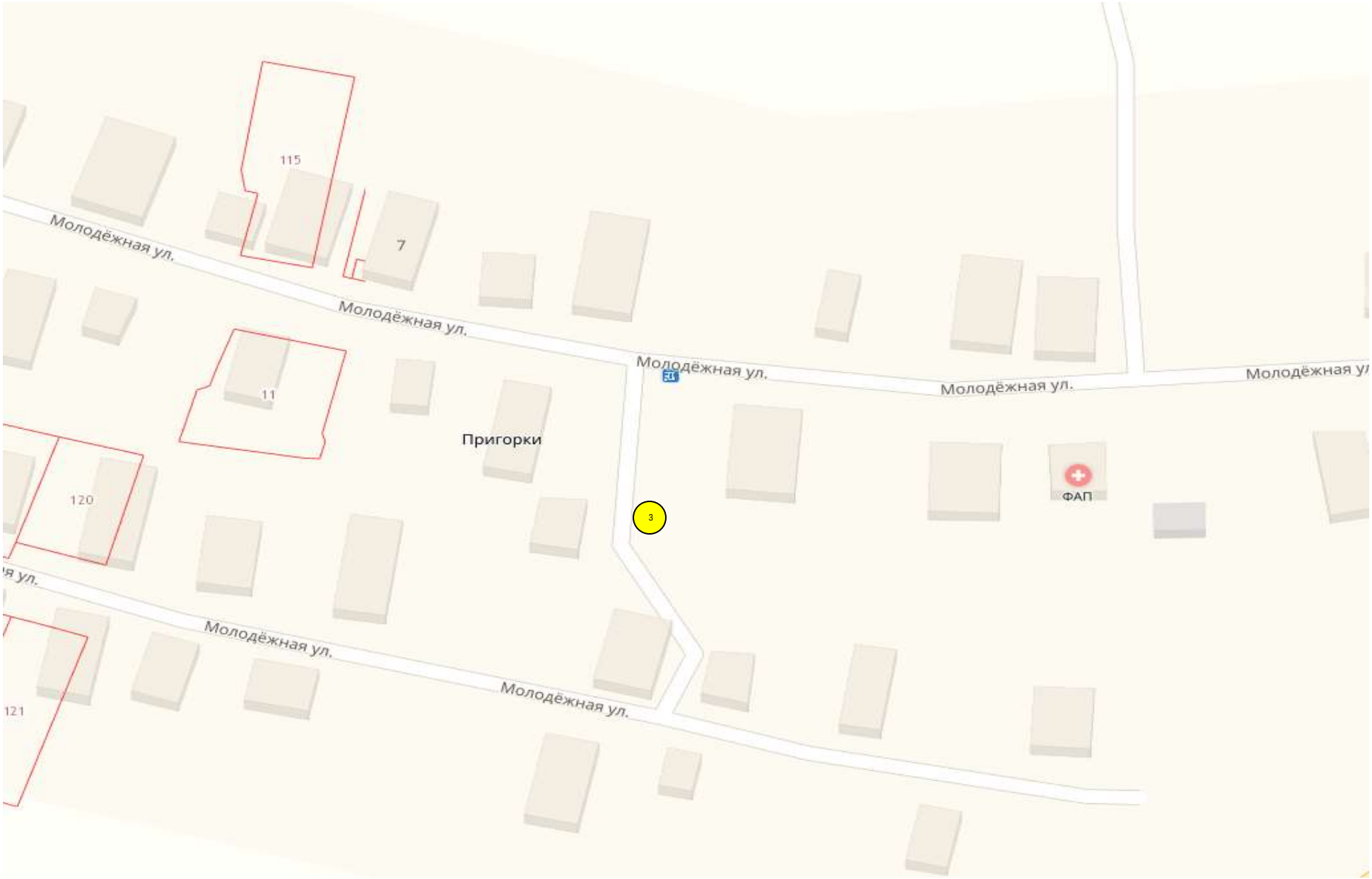

Схема 8 размещения мест (площадок) накопления ТКО в д. Макариха

3 **– около дома № 20**

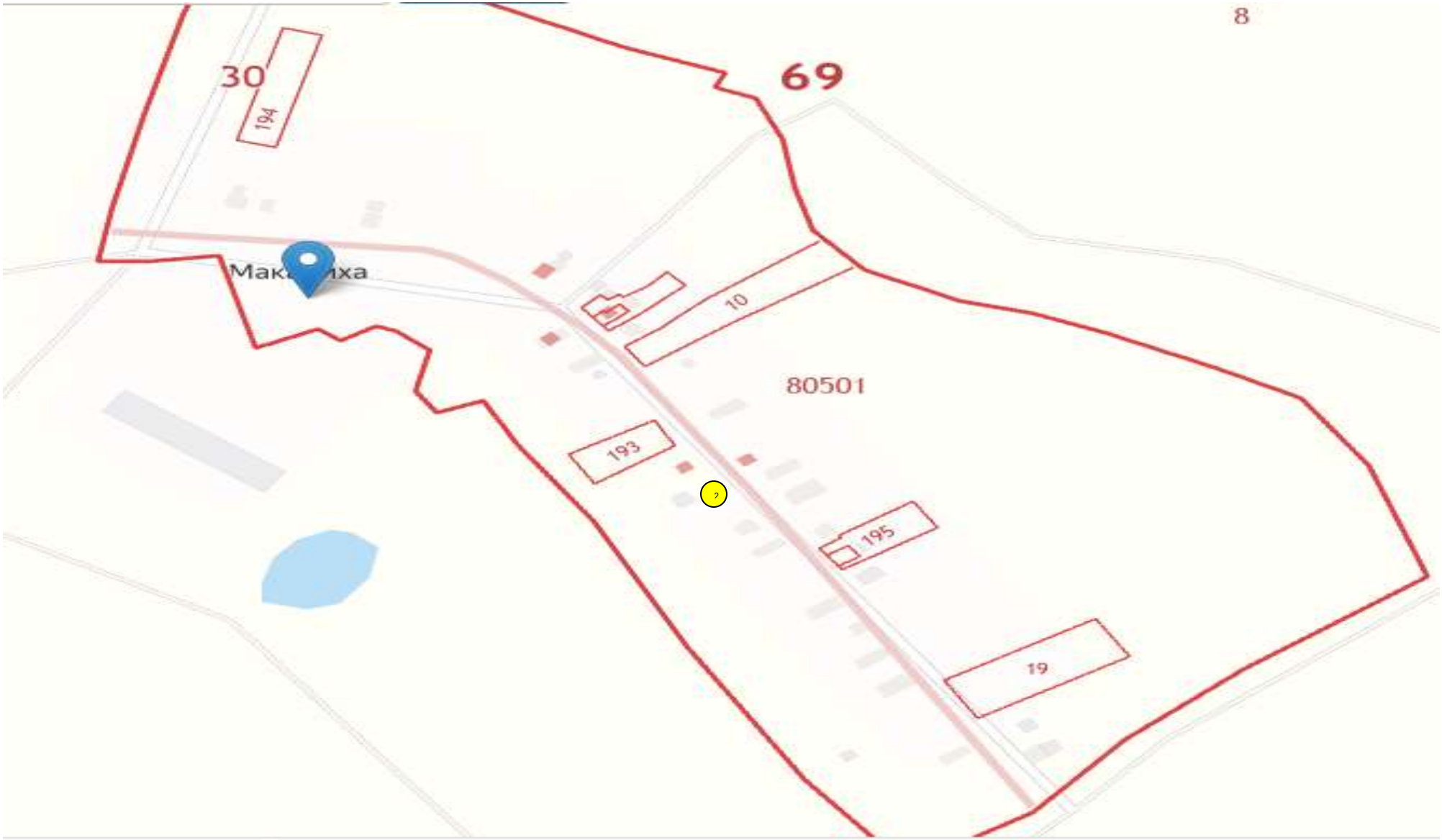

Схема 9 размещения мест (площадок) накопления ТКО в с. Петровское

4 – **у кладбища**

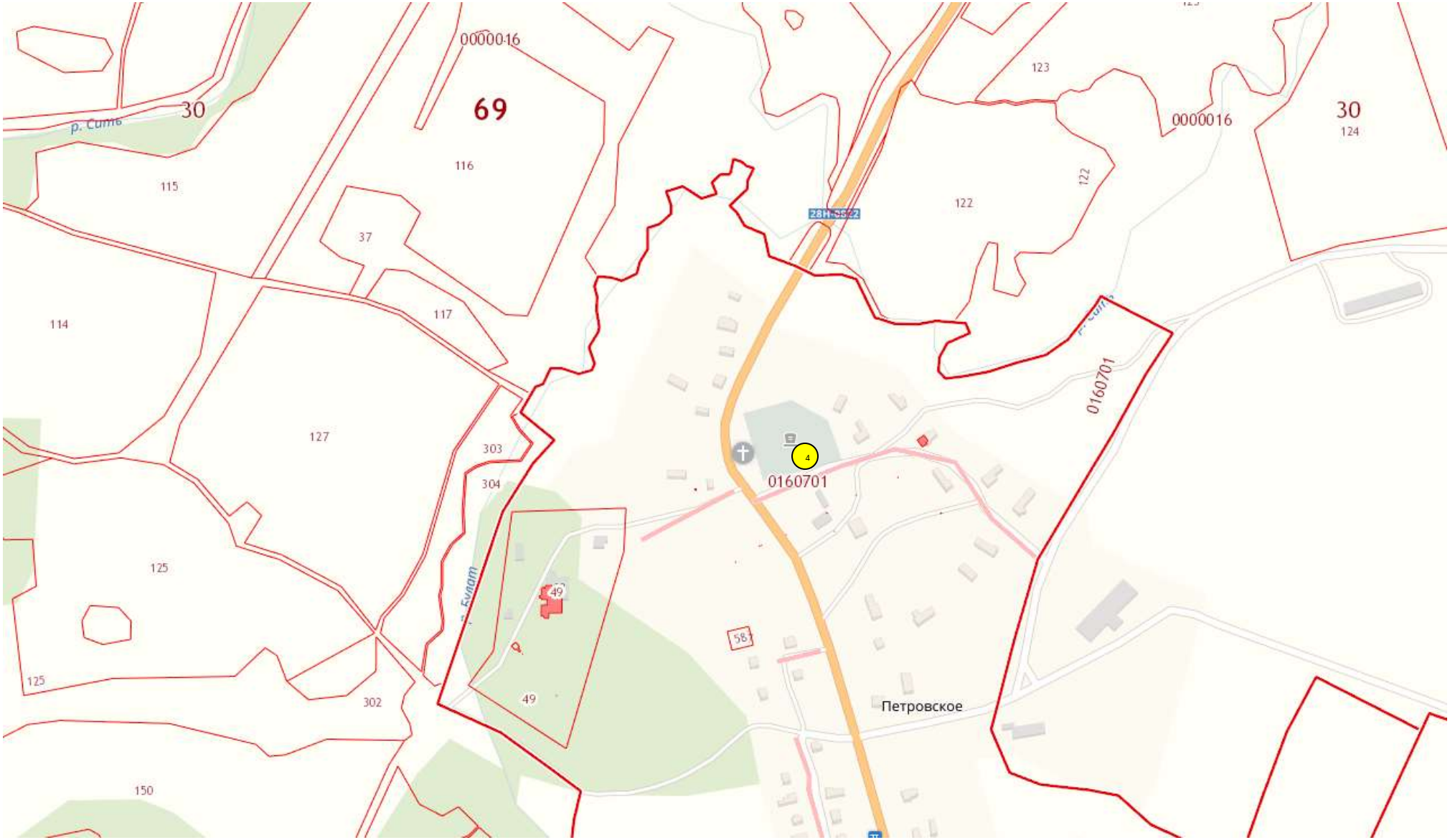

Схема 10 размещения мест (площадок) накопления ТКО в с. Лаврово

– у кладбища

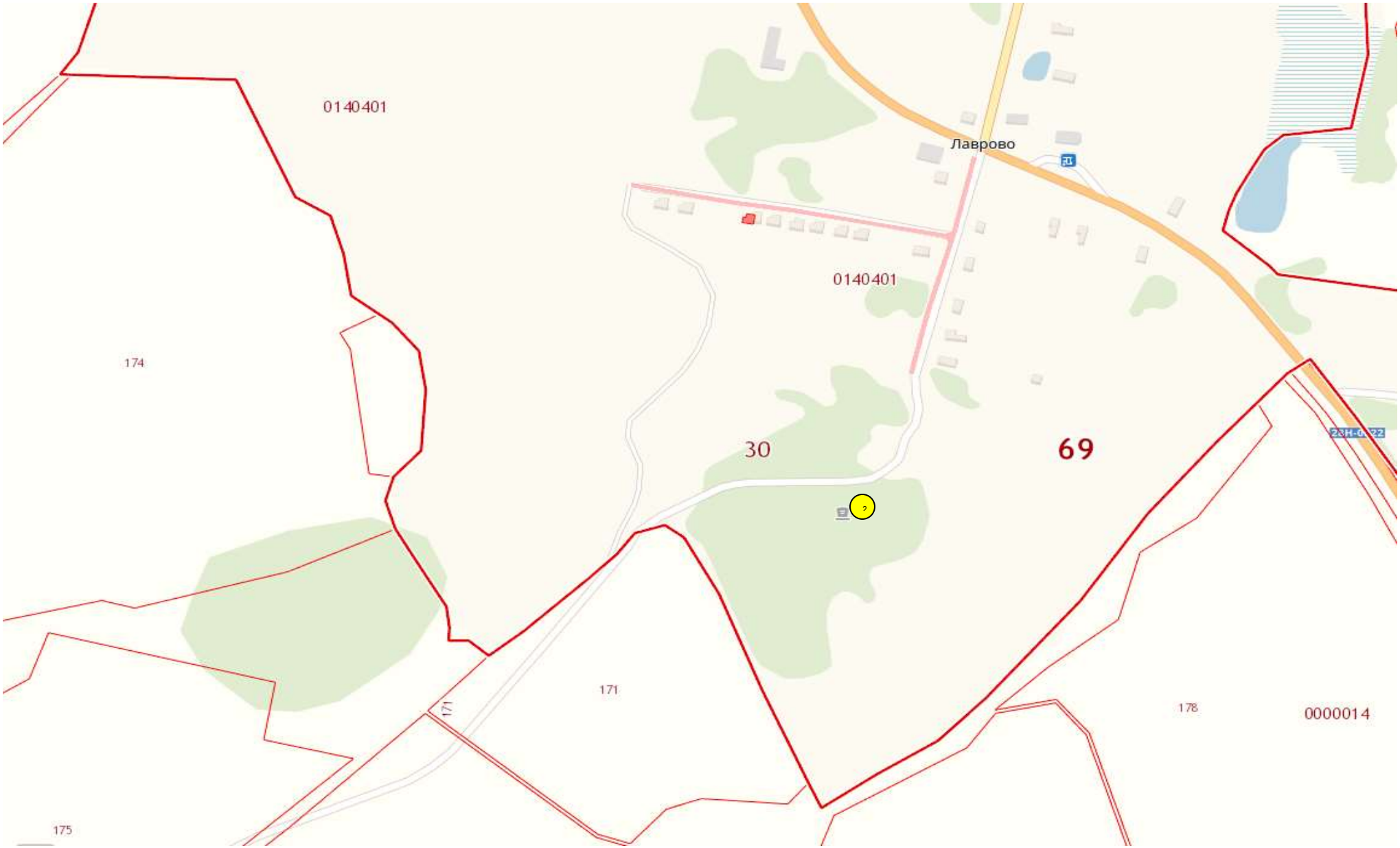

Схема 11 размещения мест (площадок) накопления ТКО в с. Лаврово

– поворот за зданием библиотеки

Схема 12 размещения мест (площадок) накопления ТКО в с. Лаврово

– напротив поворота на д.Сергеевское

Схема 13 размещения мест (площадок) накопления ТКО в д. Божонка

5 – **у кладбища**

Схема 14 размещения мест (площадок) накопления ТКО в д. Сергеевское

1 – напротив МКД № 1, № 2

Схема 15 размещения мест (площадок) накопления ТКО в д. Ботвино

3 – **около здания правления колхоза «Сить»**

Схема 16 размещения мест (площадок) накопления ТКО в с. Петровское

- – **поворот налево перед автобусной остановкой**
- – **напротив здания ООО «Петровское»**

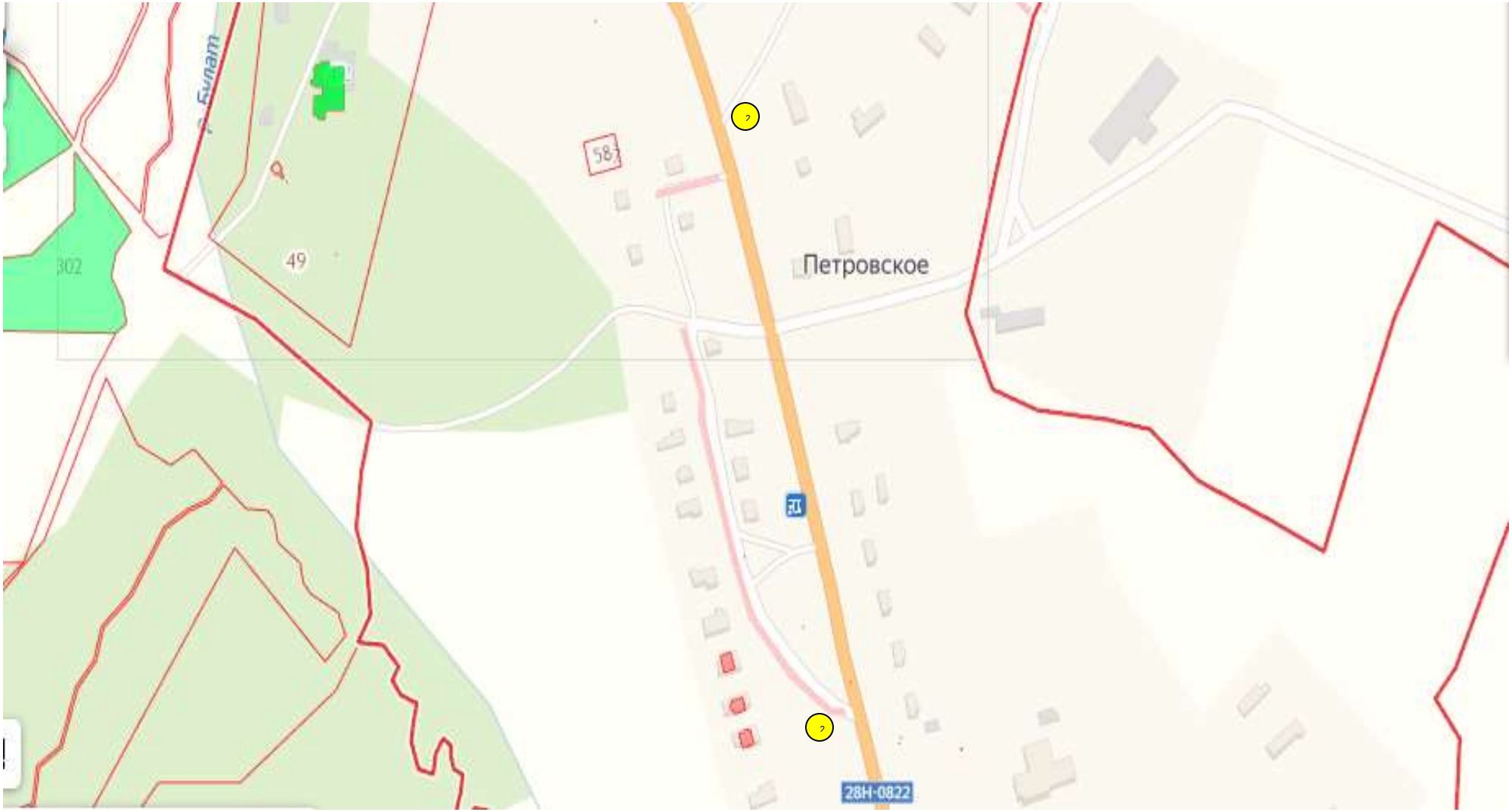

Схема 17 размещения мест (площадок) накопления ТКО в д. Григорково

- 2 – **у кладбища**
- 4 – **напротв здания администрации поселения**

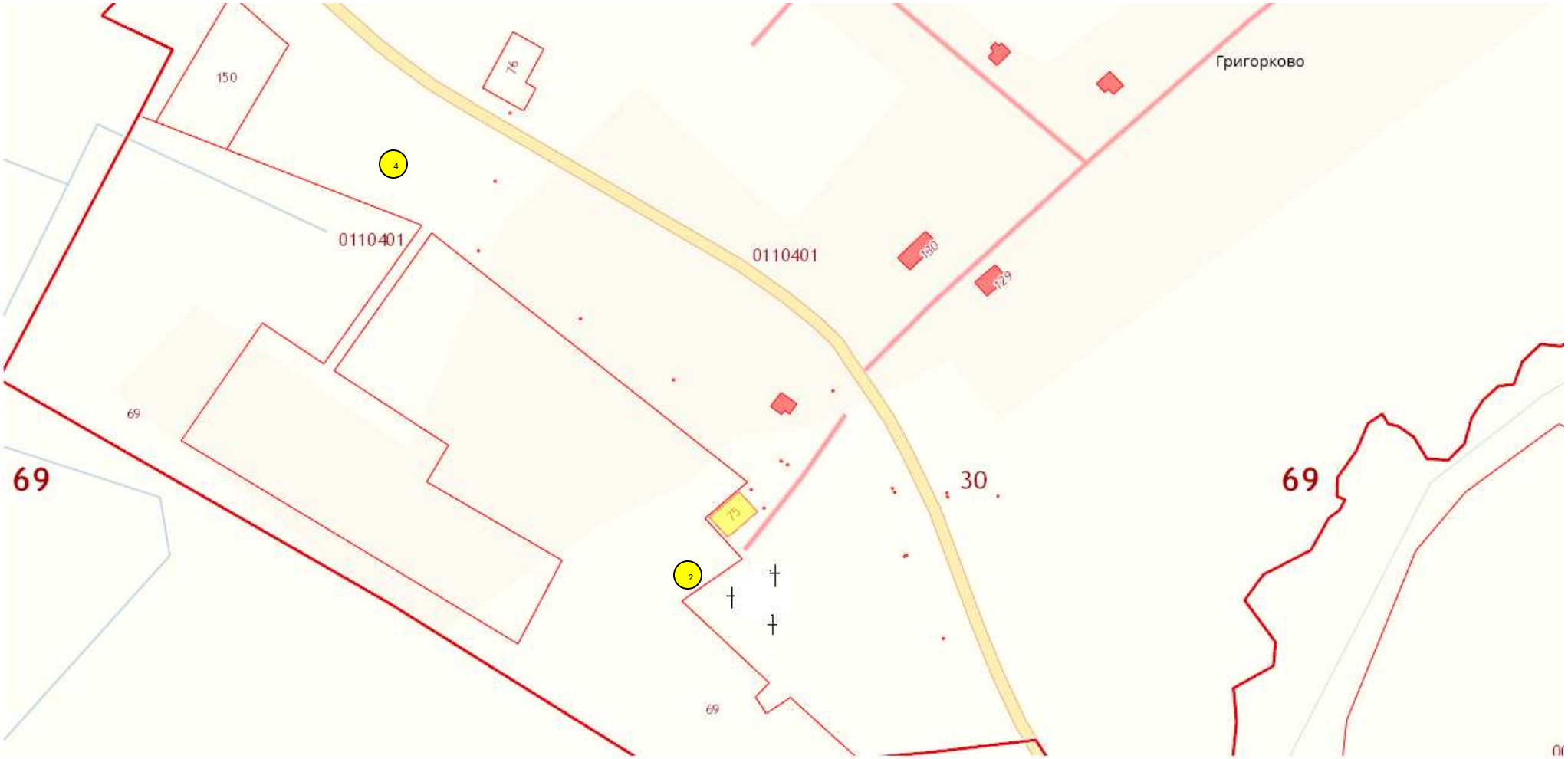

Схема 18 размещения мест (площадок) накопления ТКО в д. Новые горицы

5 – **вблизи магазина**

3 – **перед поворотом в деревню**

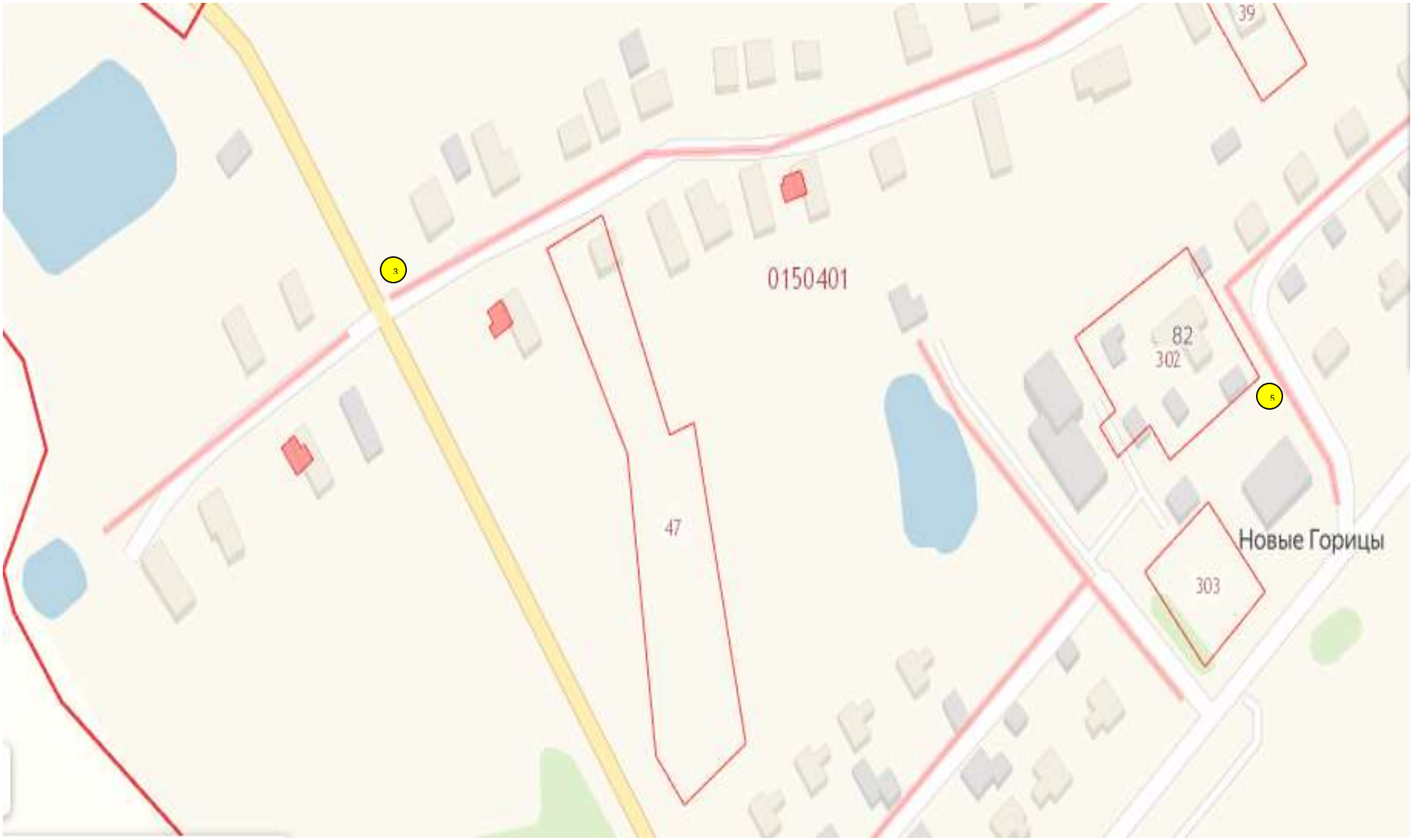

Схема 19 размещения мест (площадок) накопления ТКО в д. Воскресенское

– за поворотом на д. Воскресенское

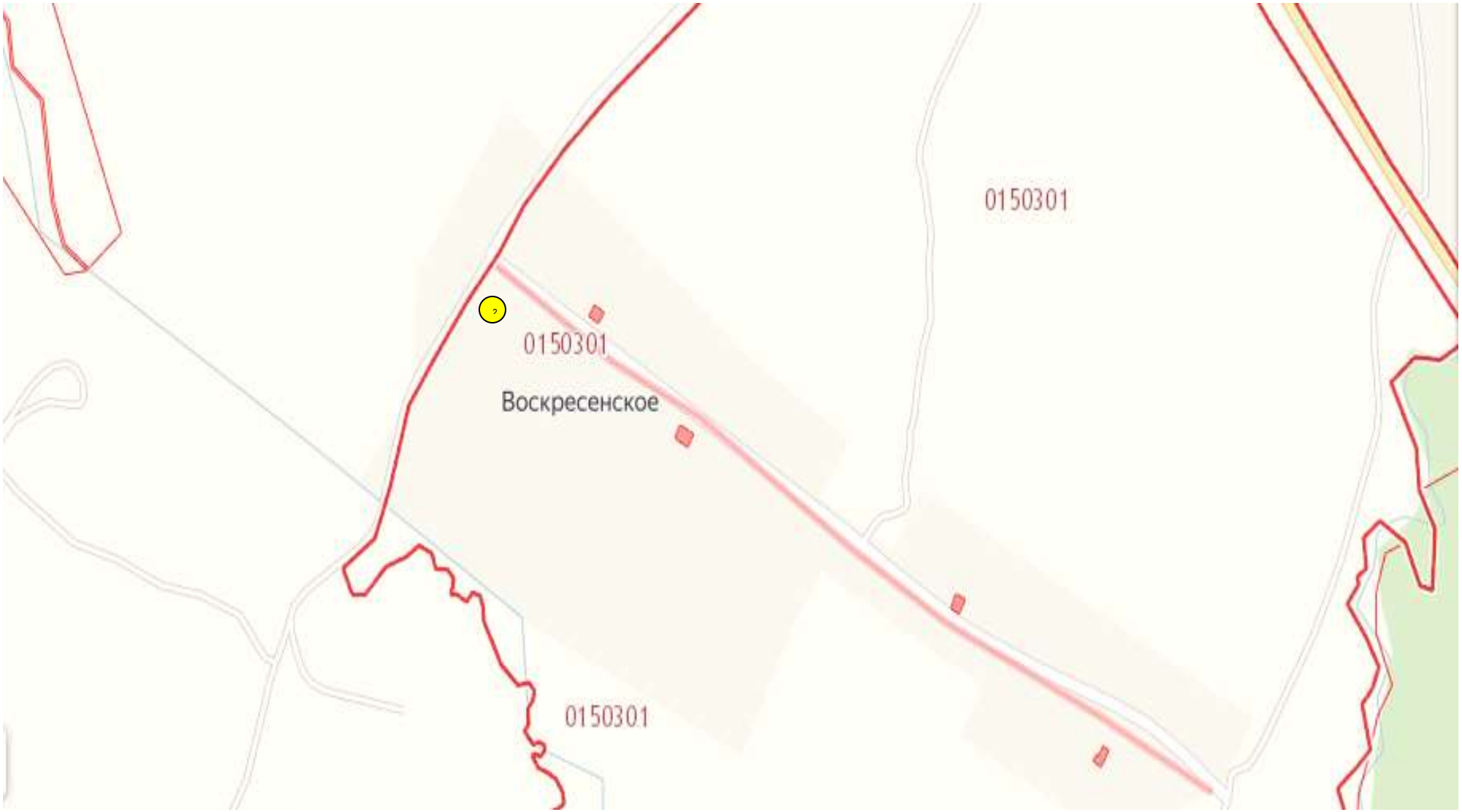

Схема 20 размещения мест (площадок) накопления ТКО в д. Поводнево

– у кладбища

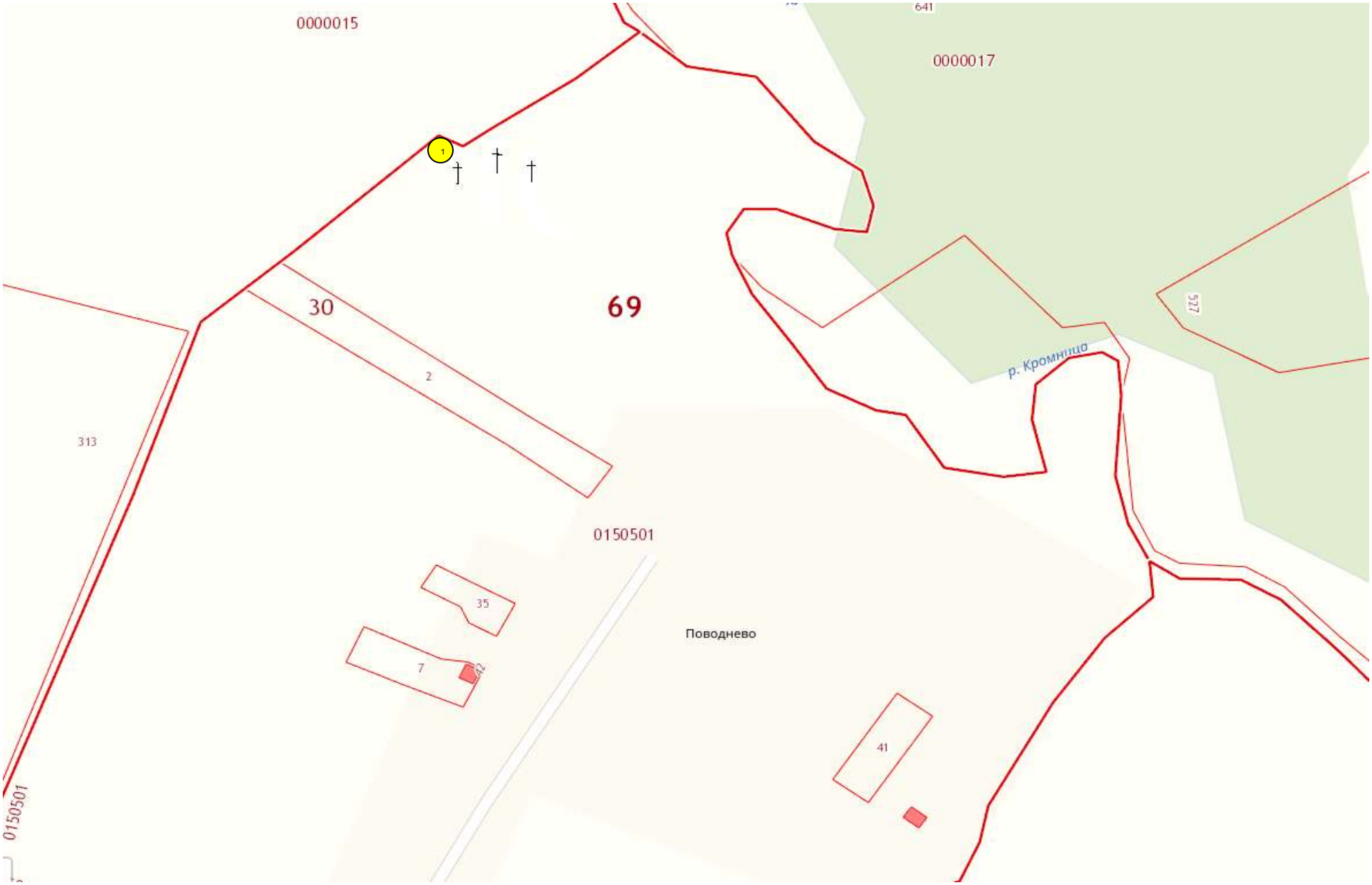

Схема 21 размещения мест (площадок) накопления ТКО в д. Пупцево

- на въезде в деревню справа

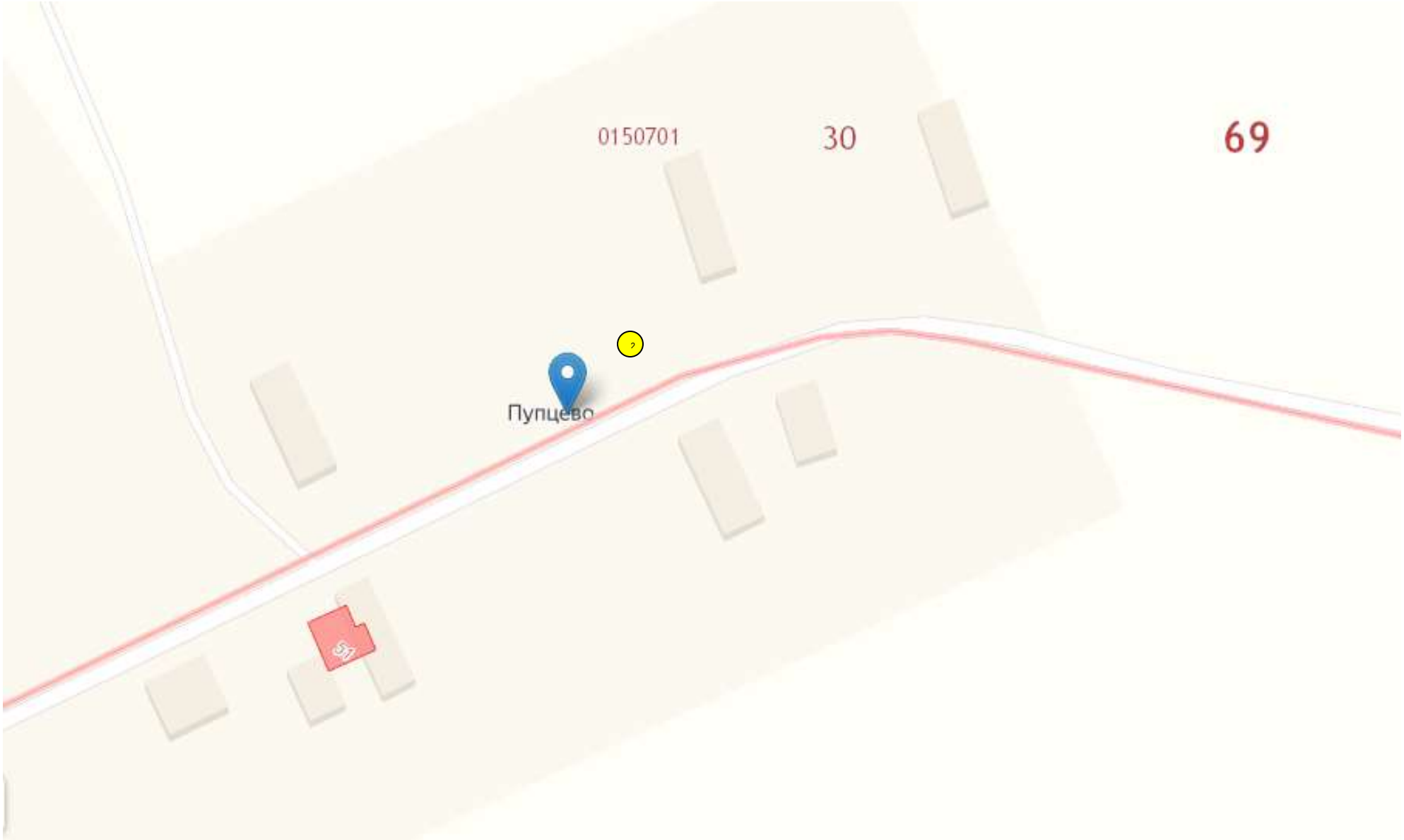

Схема 22 размещения мест (площадок) накопления ТКО в д. Зубарево

1 - на въезде в деревню справа

Схема 23 размещения мест (площадок) накопления ТКО в д. Горка

1 – на въезде в деревню слева

Схема 24 размещения мест (площадок) накопления ТКО в д. Дронино

1 – на въезде в деревню перед мостом

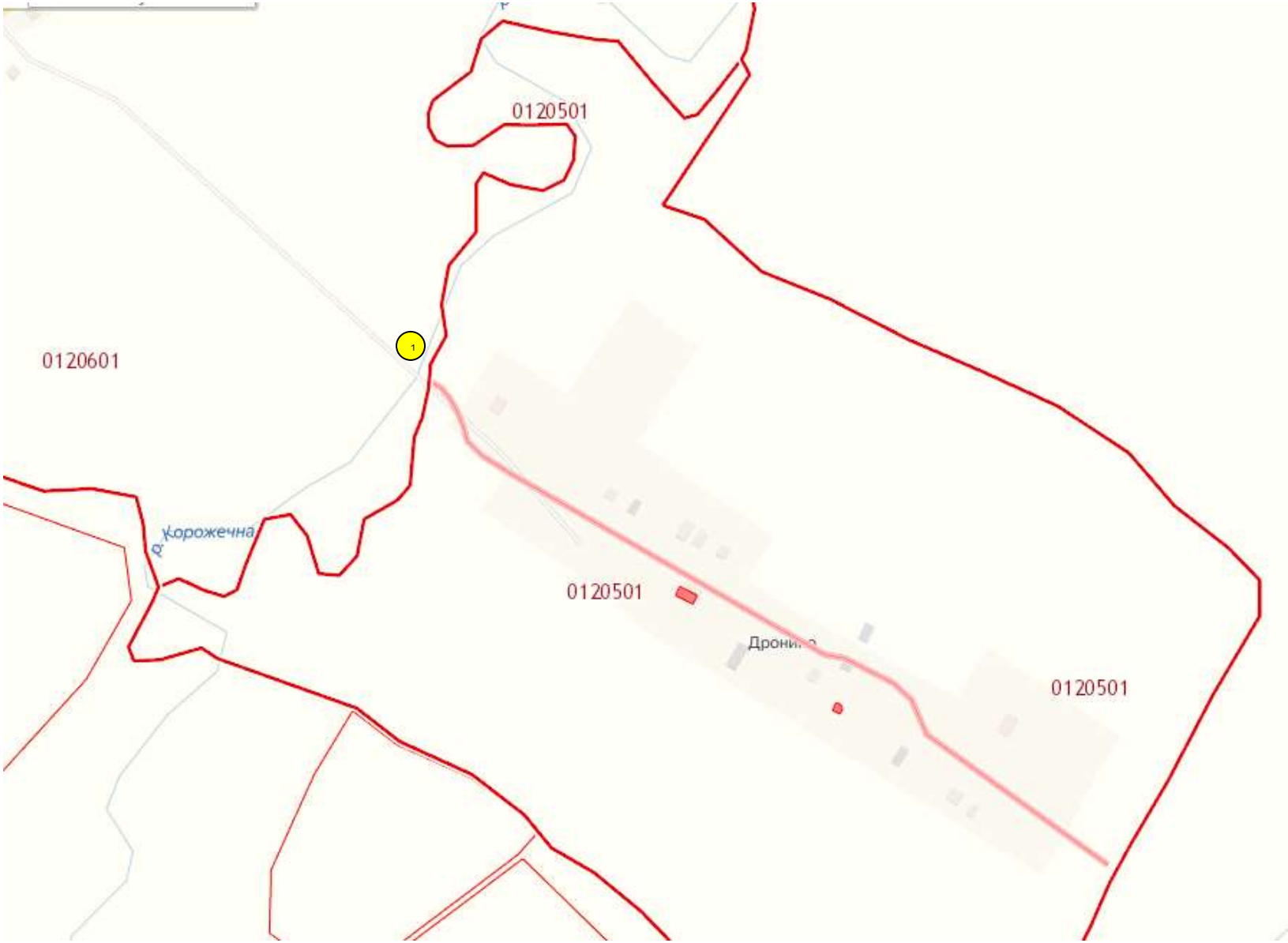

Схема 25 размещения мест (площадок) накопления ТКО в д. Александровка

1 – на въезде в деревню слева

Схема 26 размещения мест (площадок) накопления ТКО в д. Беклемишево

1 **– на въезде в деревню**

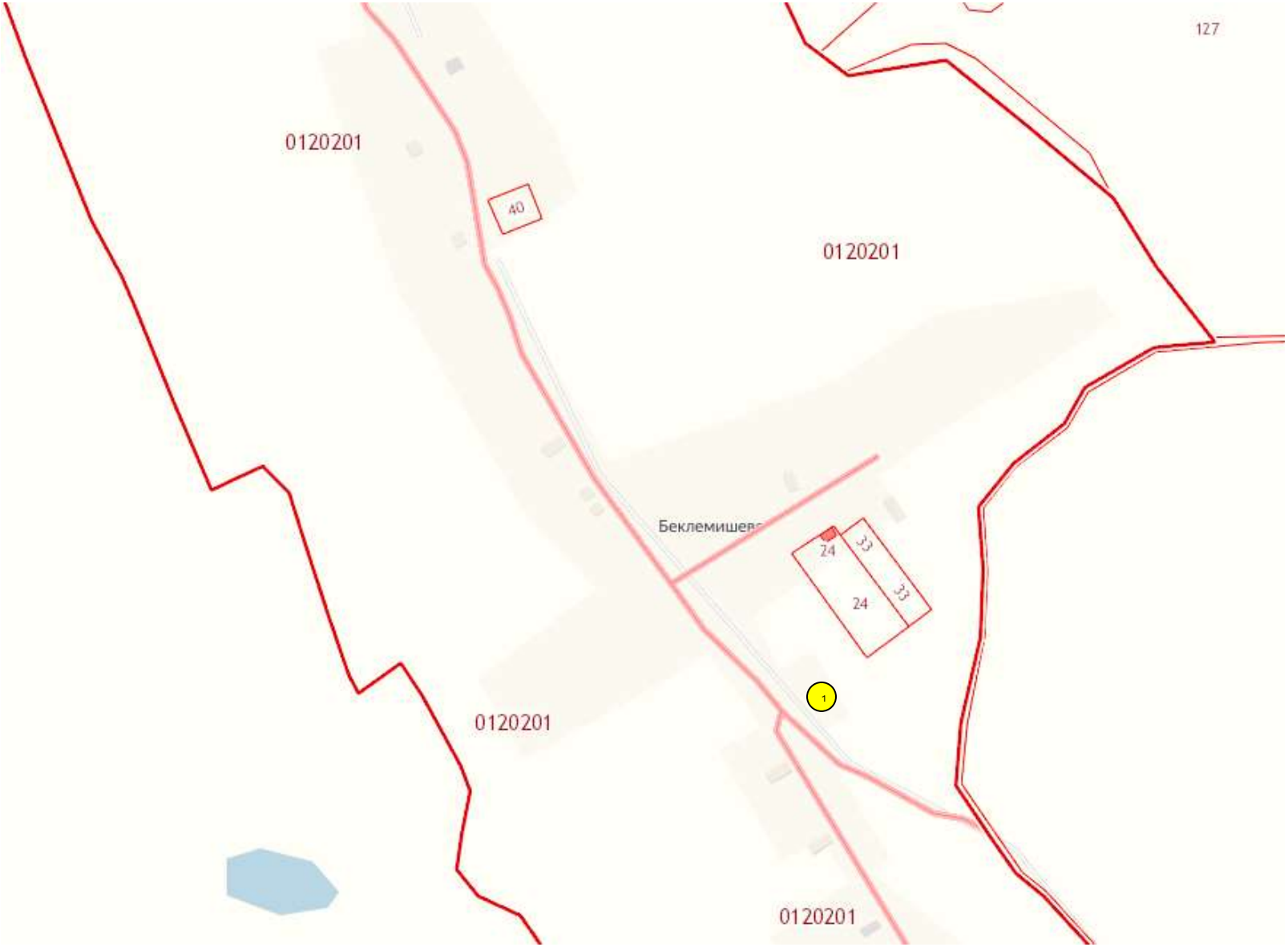

Схема 27 размещения мест (площадок) накопления ТКО в д. Новое Бошарово

1 – на въезде в деревню слева

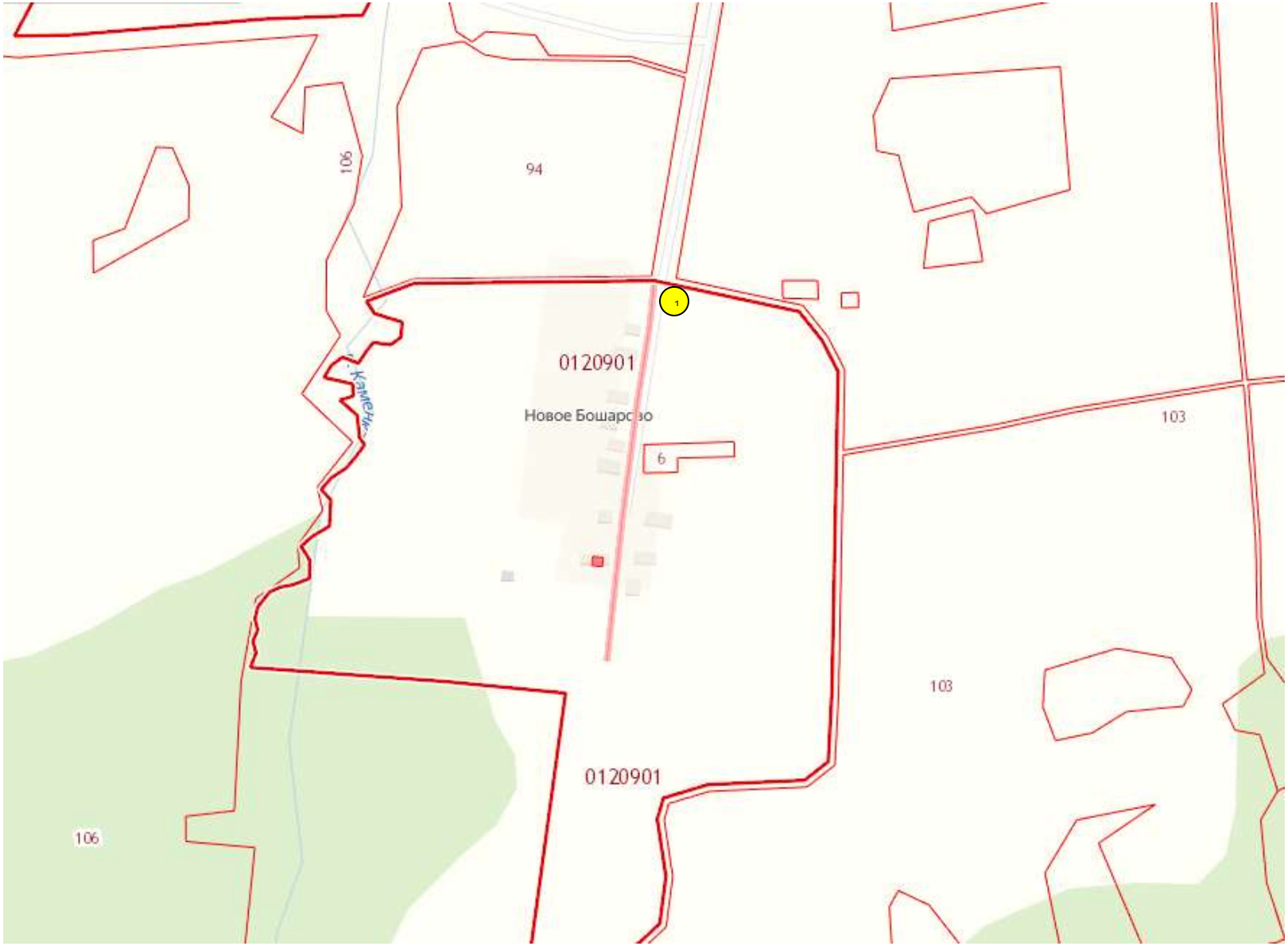

Схема 28 размещения мест (площадок) накопления ТКО в д. Старое Бошарово

1 – на въезде в деревню слева

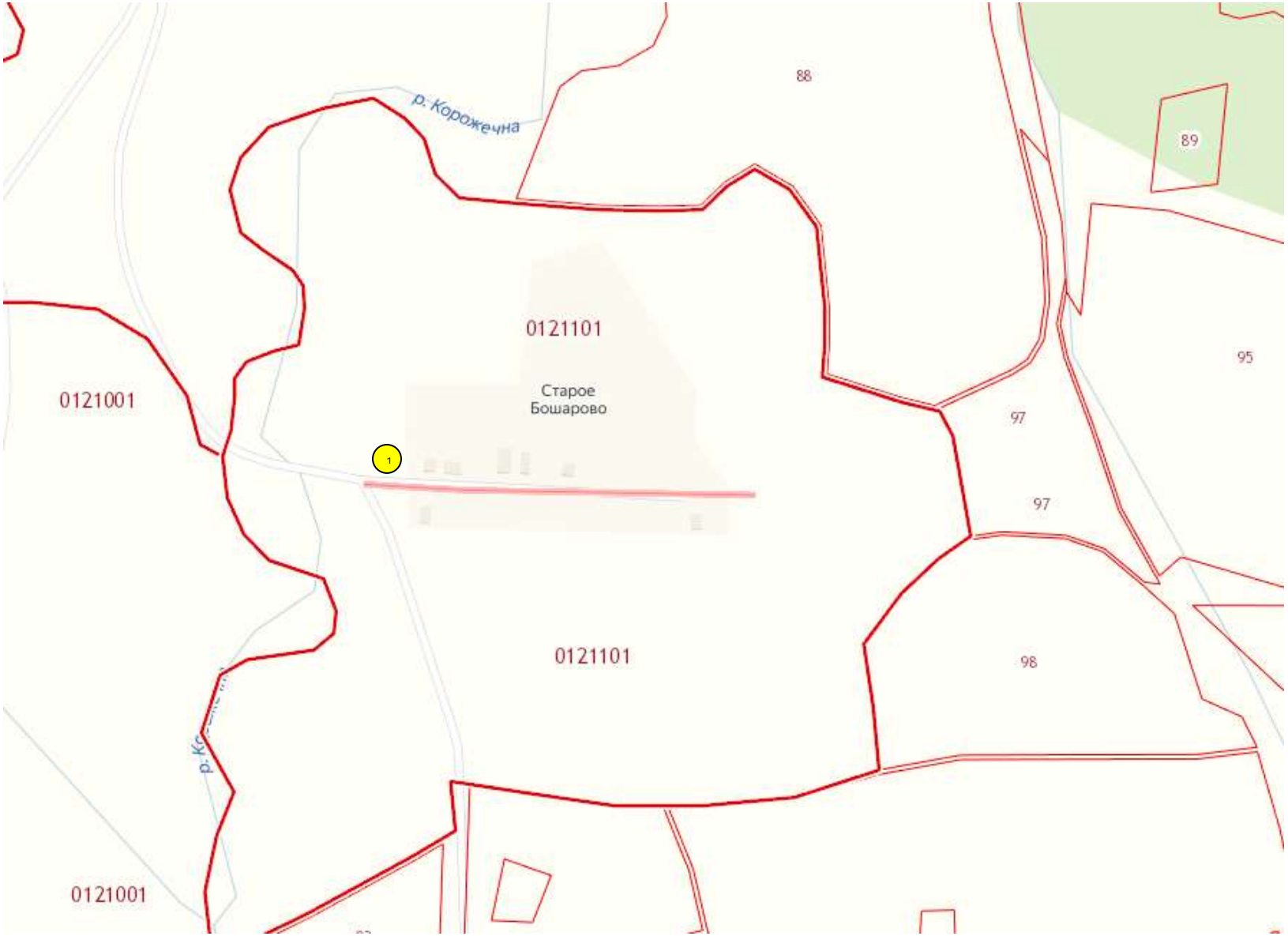

Схема 29 размещения мест (площадок) накопления ТКО в д. Одинцово

1 **– у дома № 3**

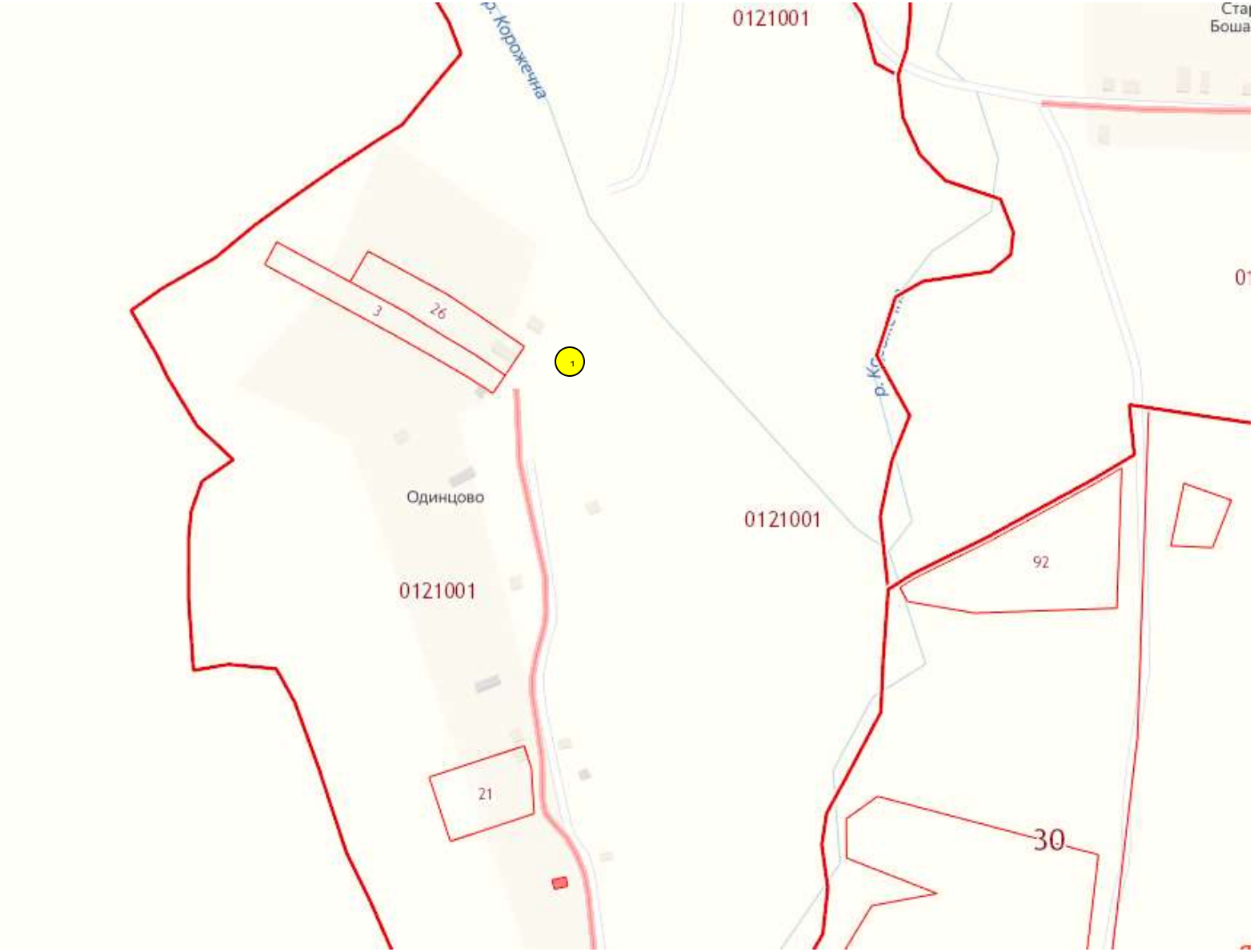

Схема 30 размещения мест (площадок) накопления ТКО в д. Горка

3 **- У МКД № 64**
1 **- у административного здания к-за им. Чудова д. 78**
3 **- через дорогу напротив дома № 71**

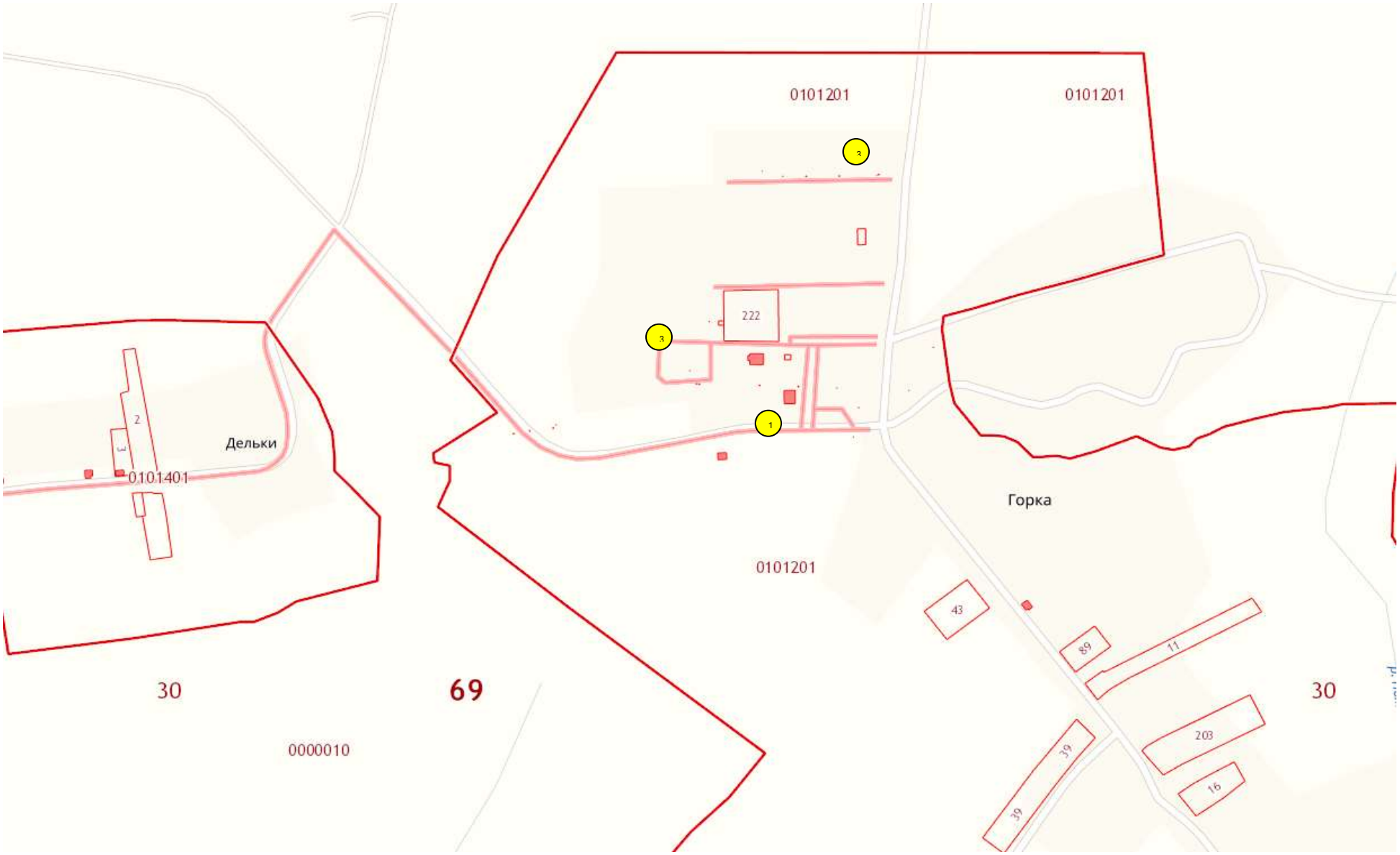

Схема 31 размещения мест (площадок) накопления ТКО в д. Хонеево

1 – **у кладбища**

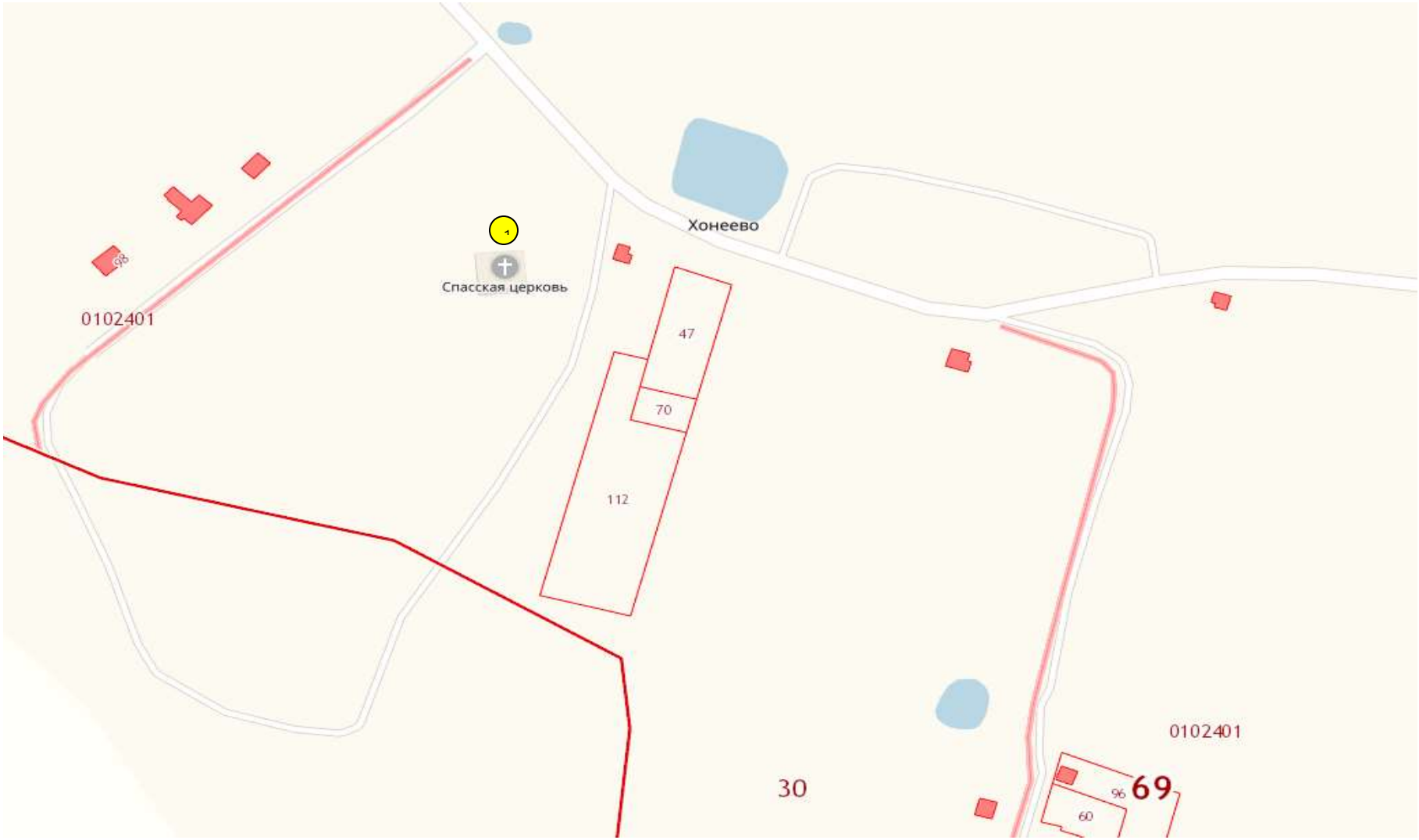

Схема 32 размещения мест (площадок) накопления ТКО в д. Сабурово

1 – **у кладбища**

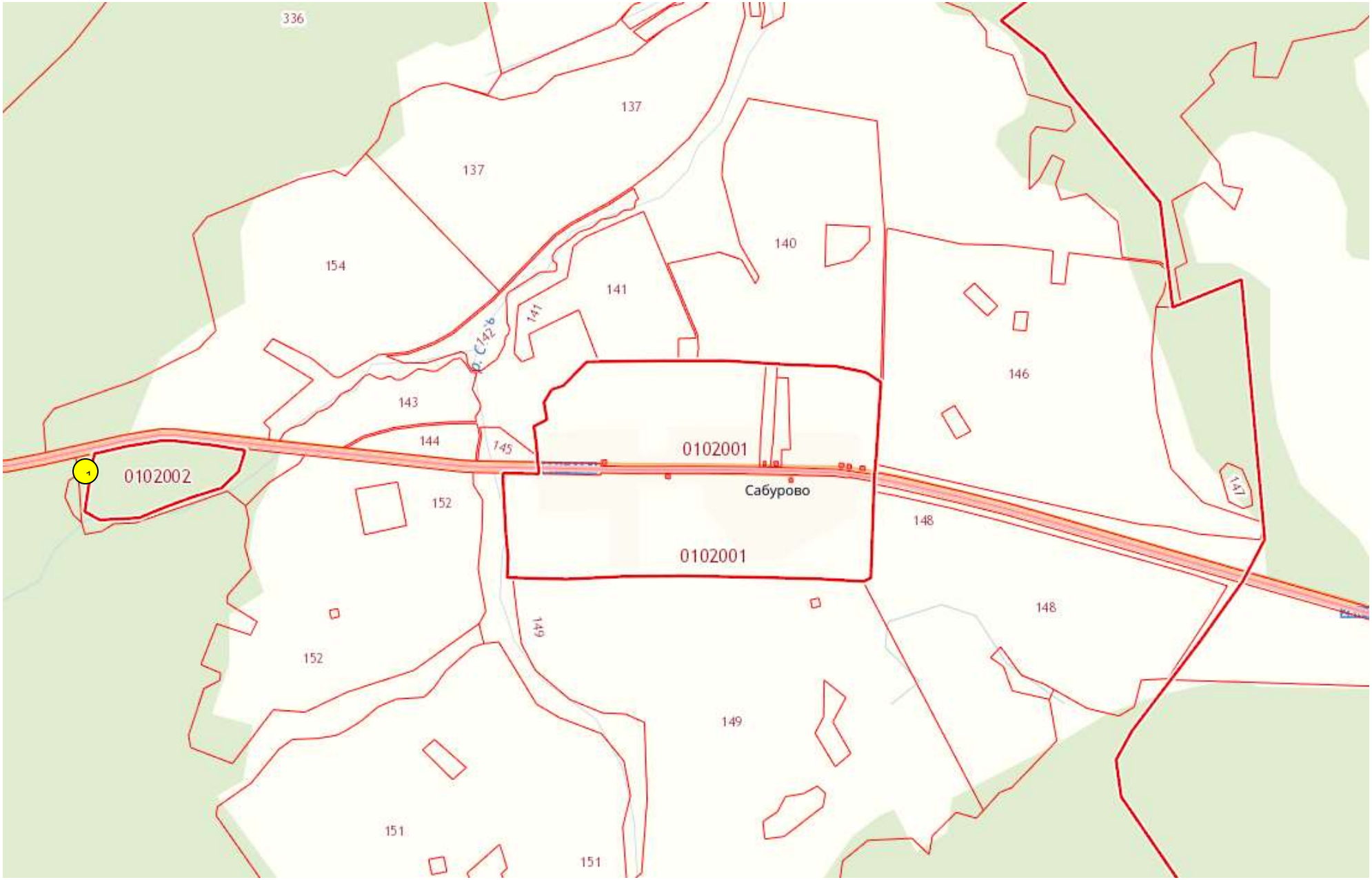

Схема 33 размещения мест (площадок) накопления ТКО в д. Сабурово

– между домами №№ 6,7

Схема 34 размещения мест (площадок) накопления ТКО в д. Бережки

4 – **около дома № 91**

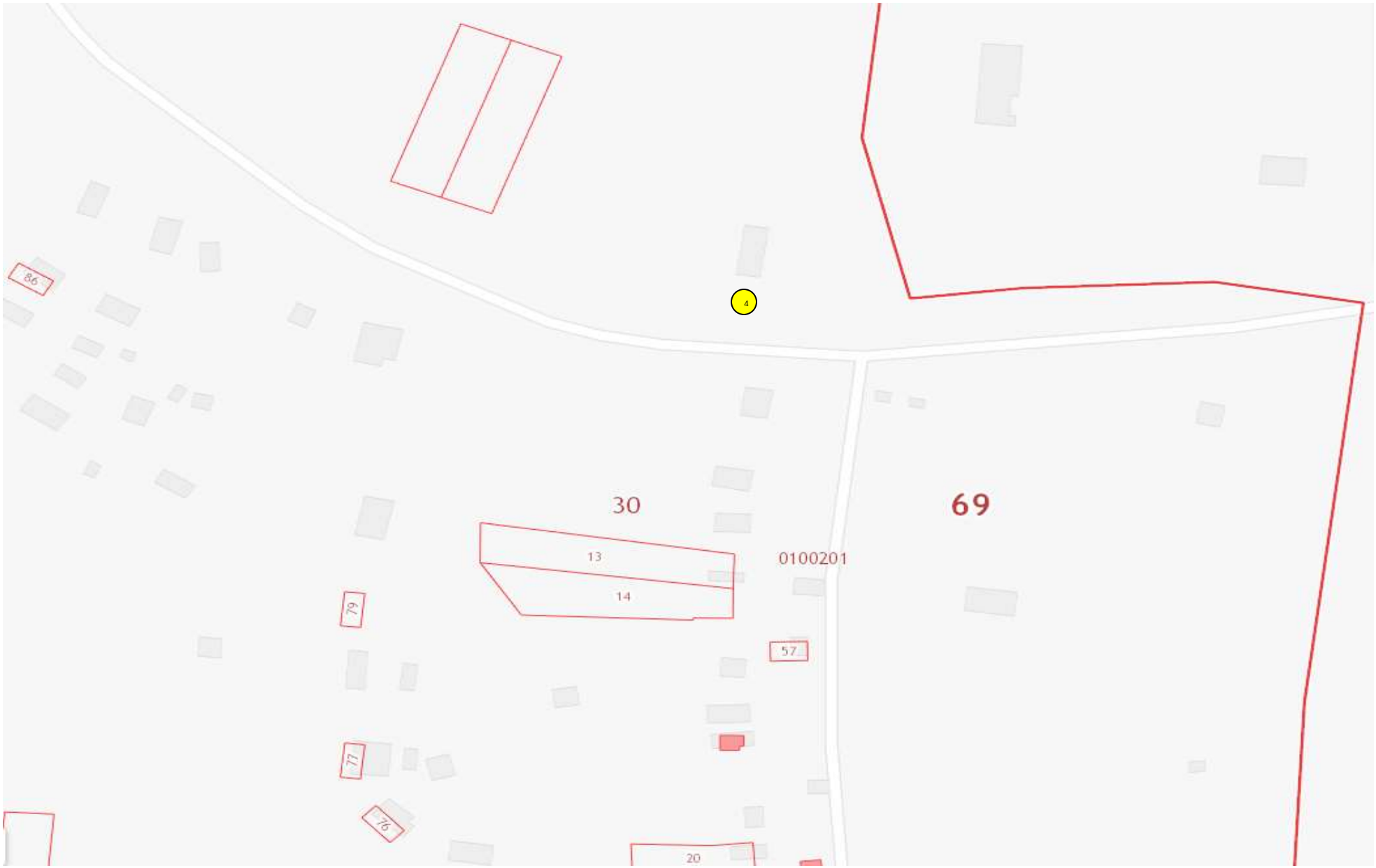

Схема 35 размещения мест (площадок) накопления ТКО в д. Корнеиха

5 – **на перекрестке напротив дома № 23**

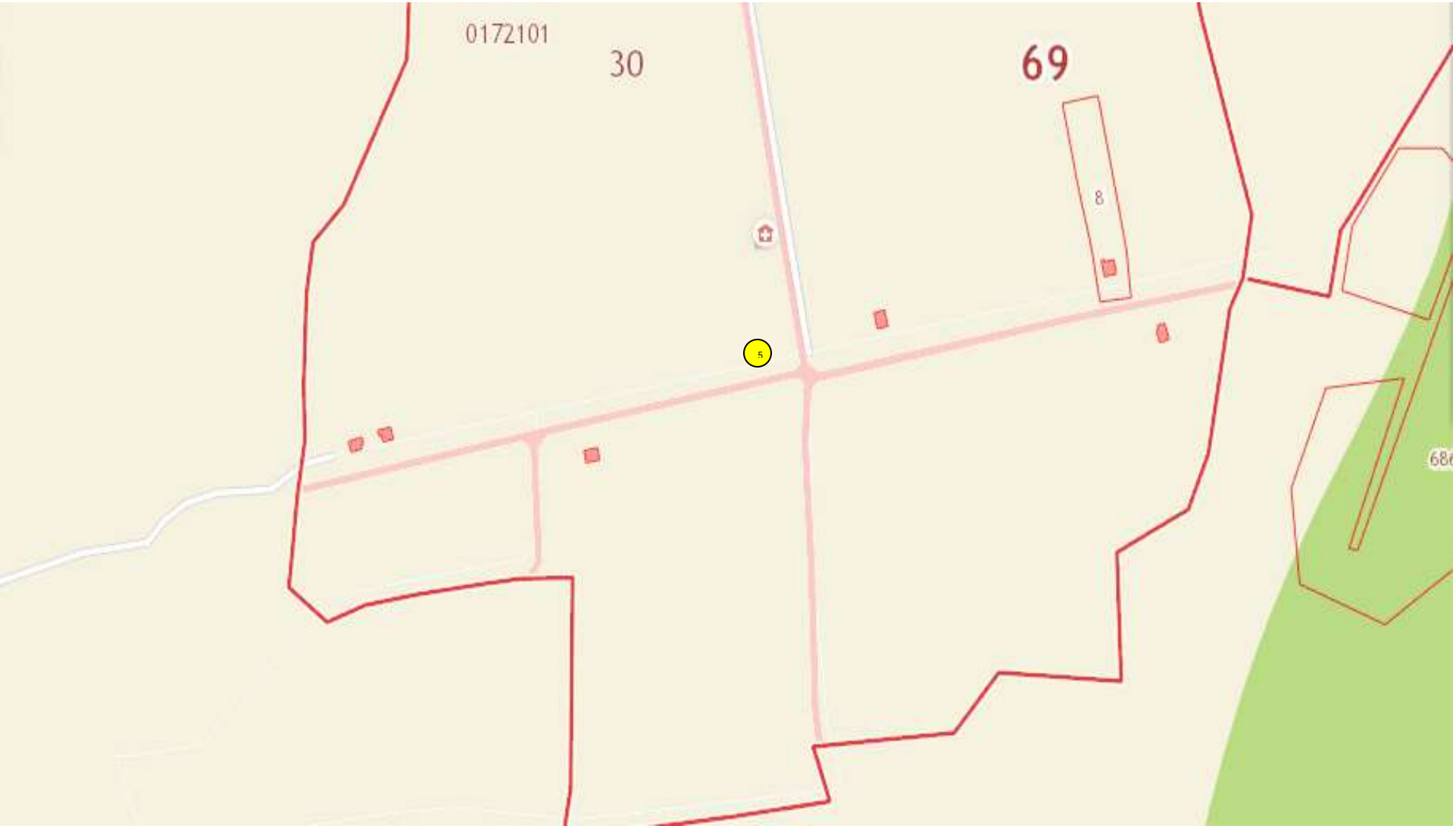

Схема 36 размещения мест (площадок) накопления ТКО в д. Добрыни

5 – на перекрестке напротив магазина № 7 через дорогу

Схема 37 размещения мест (площадок) накопления ТКО в п. Пищалкино

5 – **ул. Центральная напротив дома № 19**

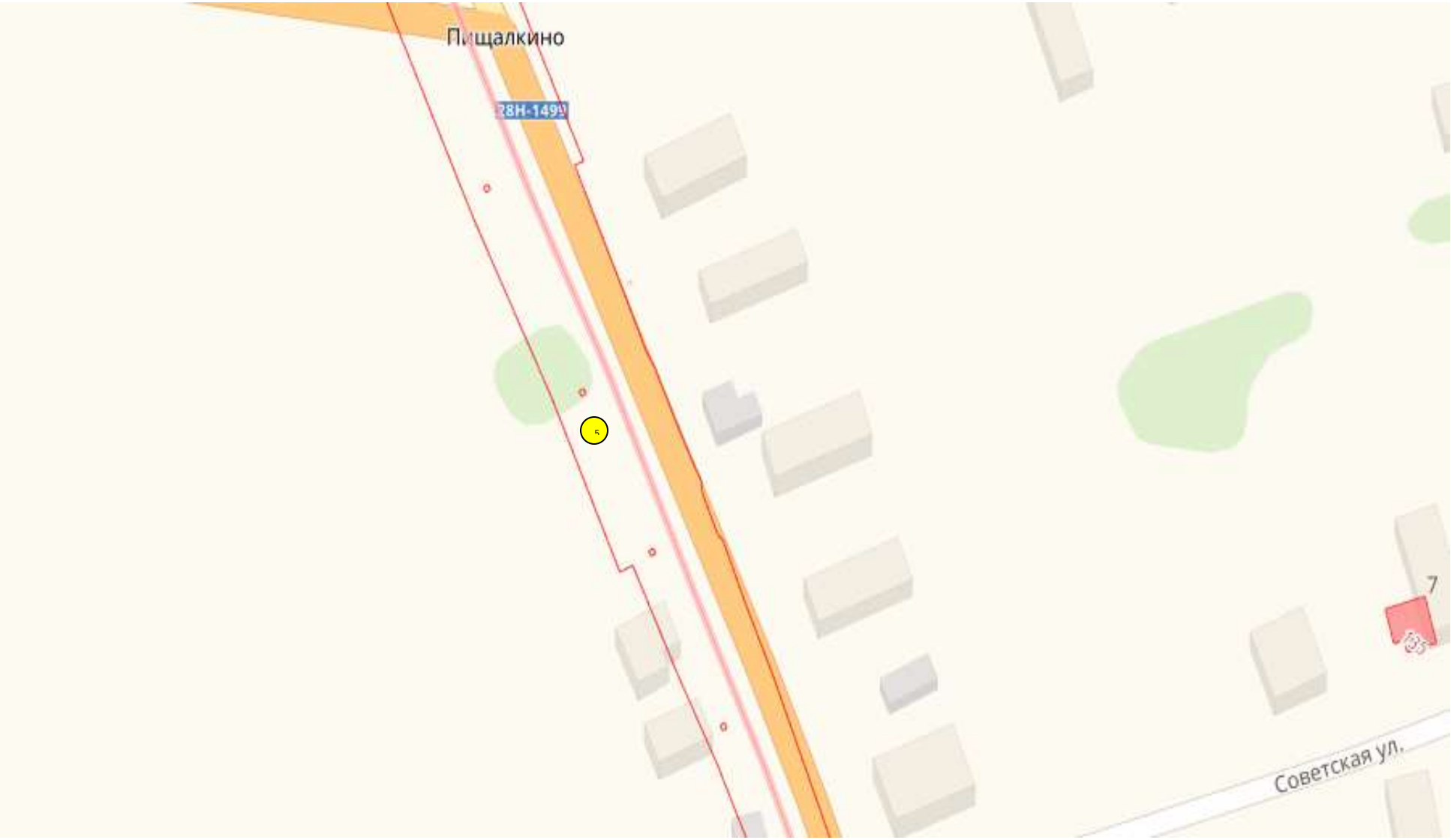

Схема 38 размещения мест (площадок) накопления ТКО в п. Пищалкино

5 – **ул. Октябрьская через дорогу от коттеджей, за гаражами**

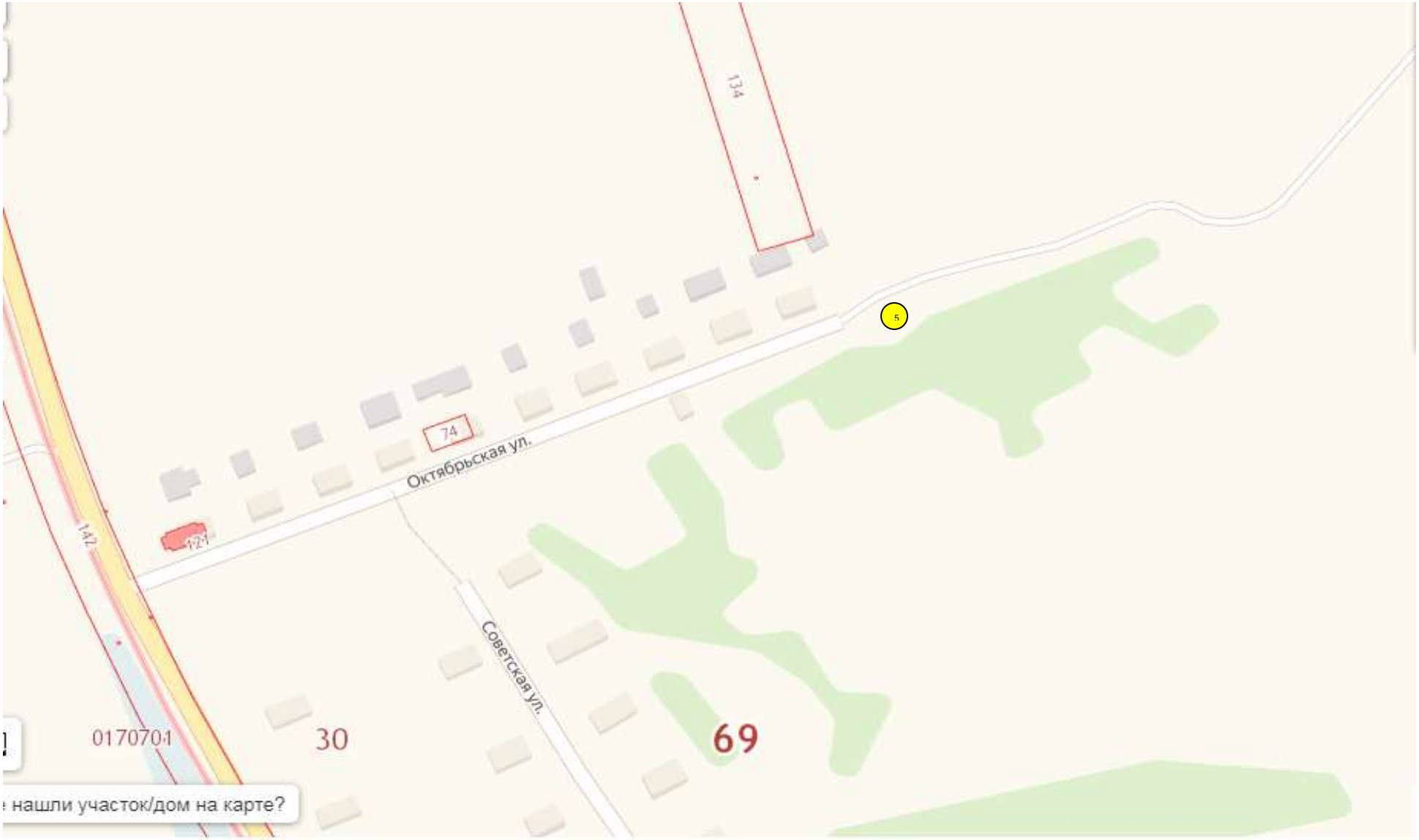

Схема 39 размещения мест (площадок) накопления ТКО в с. Поречье

3 – **рядом со зданием мастерской**

Схема 40 размещения мест (площадок) накопления ТКО в с. Кой

4 – **около здания конторы СПК Кой**

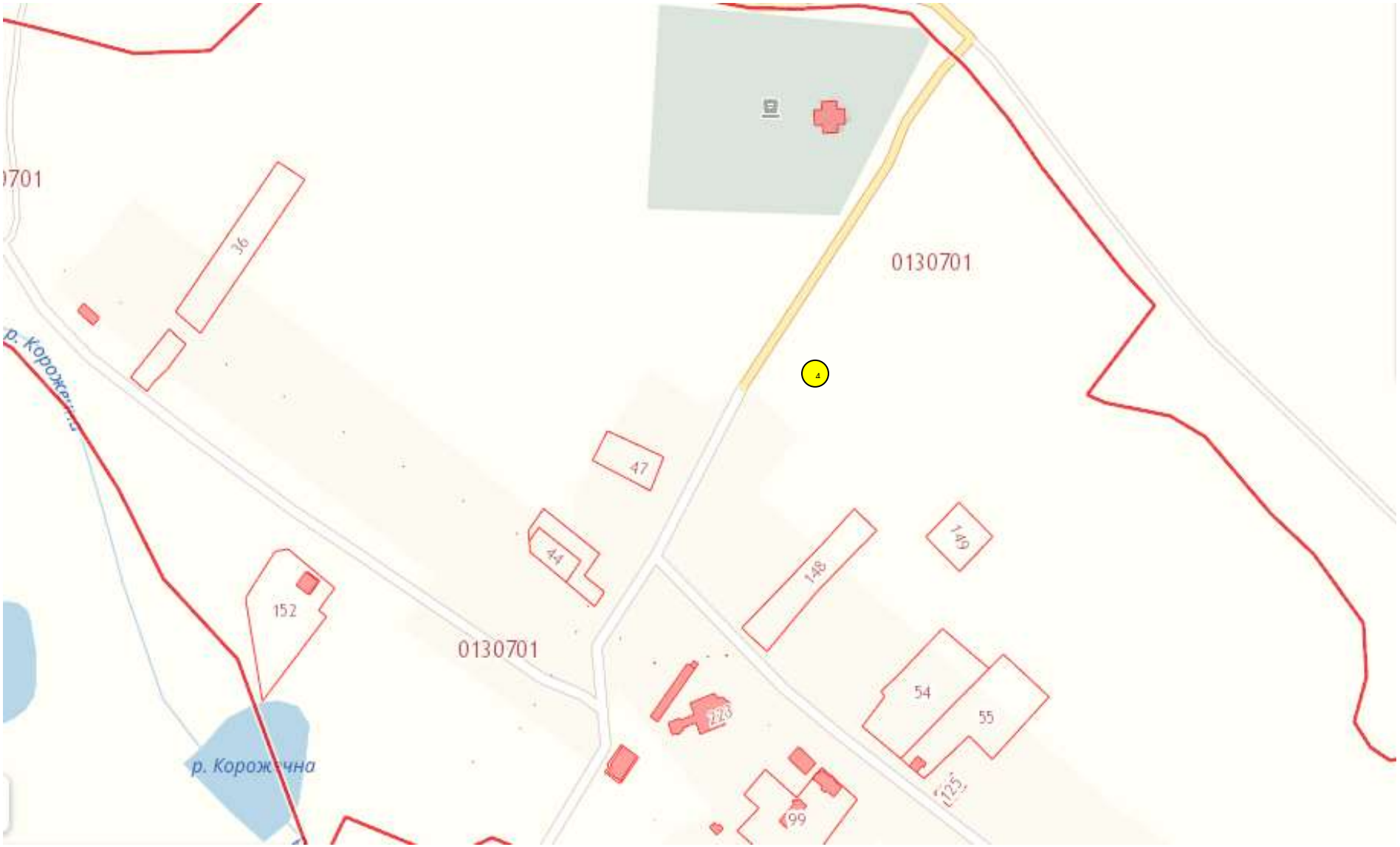

Схема 41 размещения мест (площадок) накопления ТКО в д. Перетерье

3 – **через дорогу напротив магазина**

Схема 42 размещения мест (площадок) накопления ТКО в д. Красные

– через дорогу напротив дома № 3

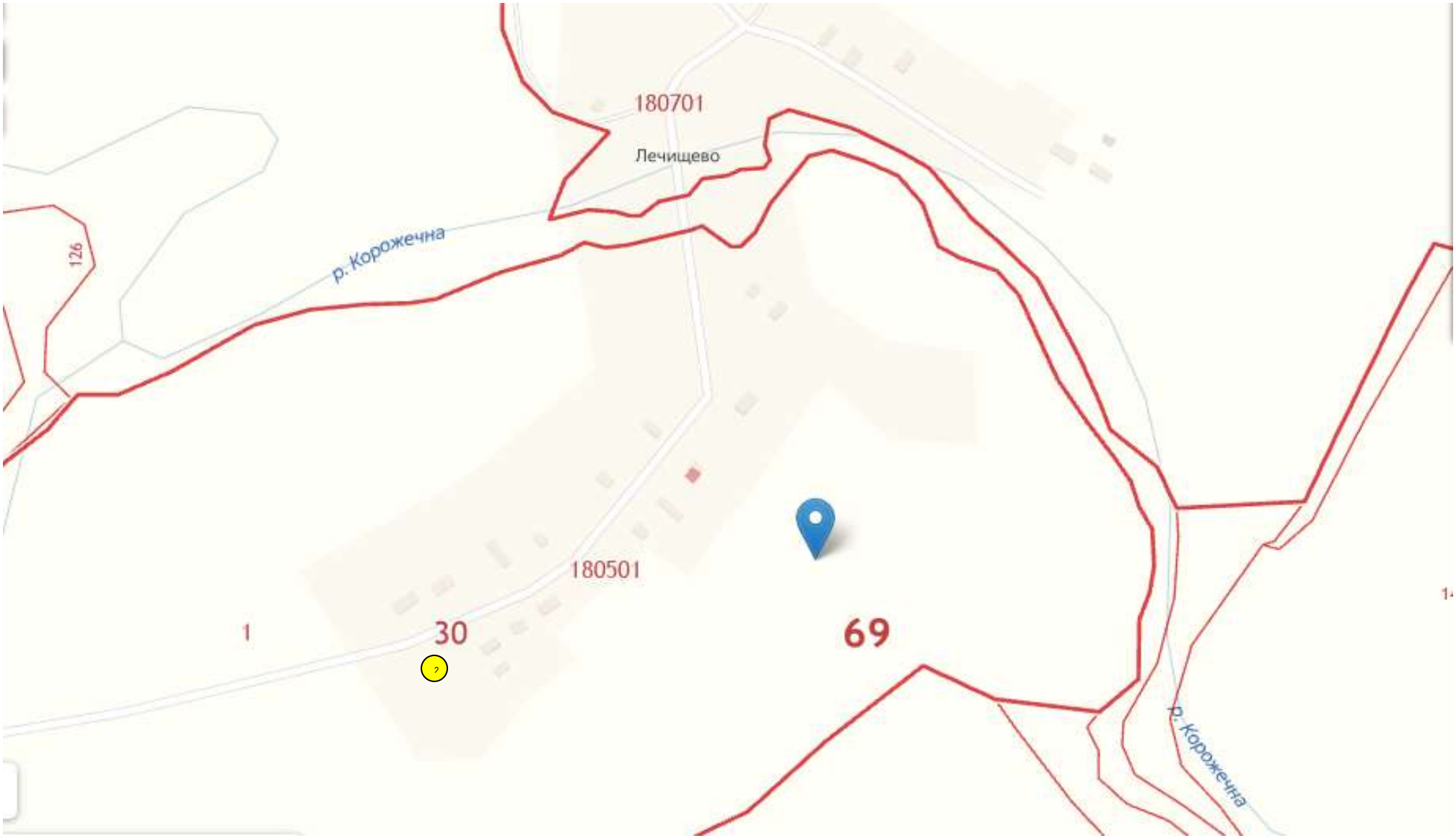

Схема 43 размещения мест (площадок) накопления ТКО в д. Власово

– у здания клуба

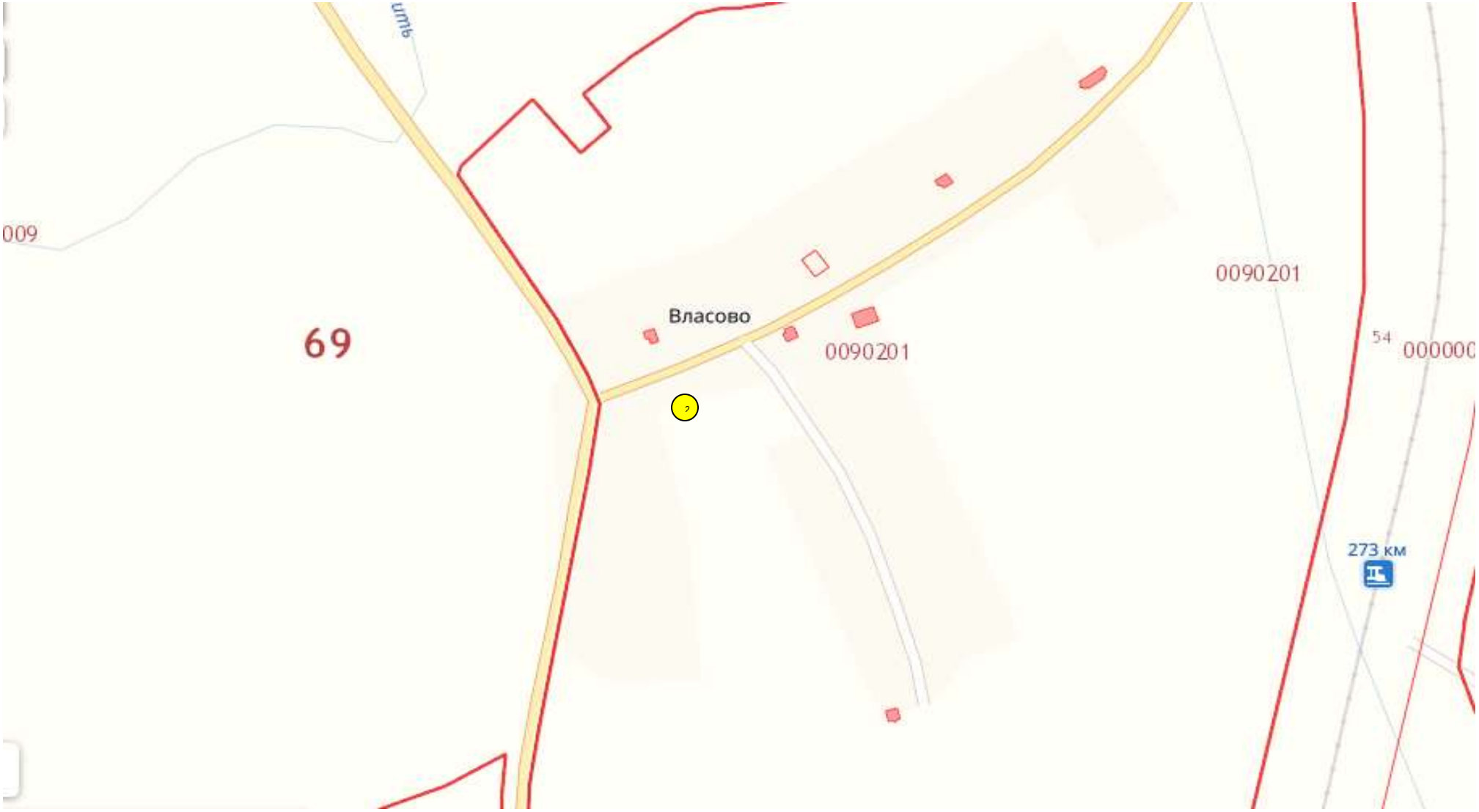

Схема 44 размещения мест (площадок) накопления ТКО в д. Гладышево

4 – **рядом со зданием сельский клуб**

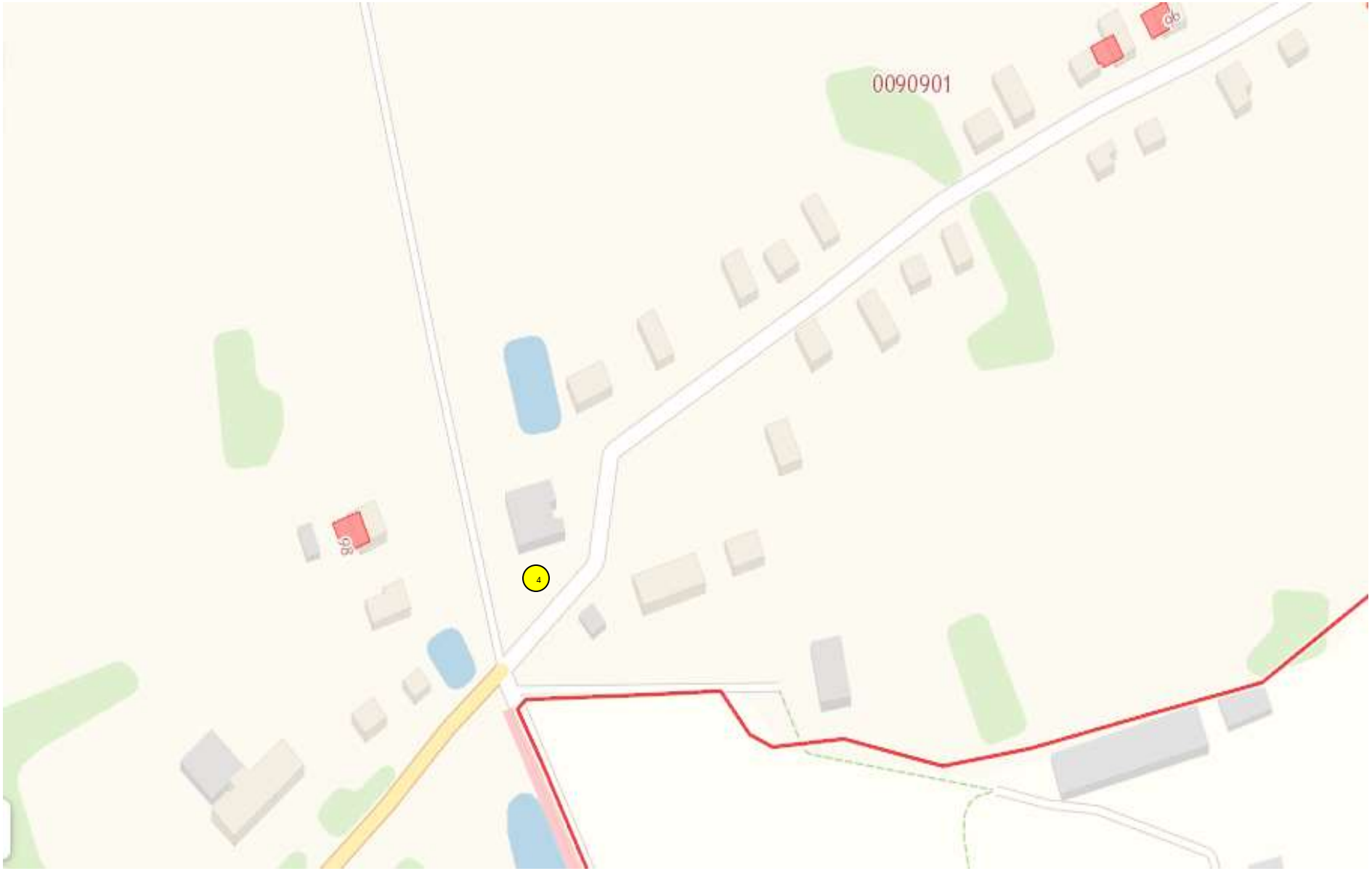

Схема 45 размещения мест (площадок) накопления ТКО в п. Красномайский
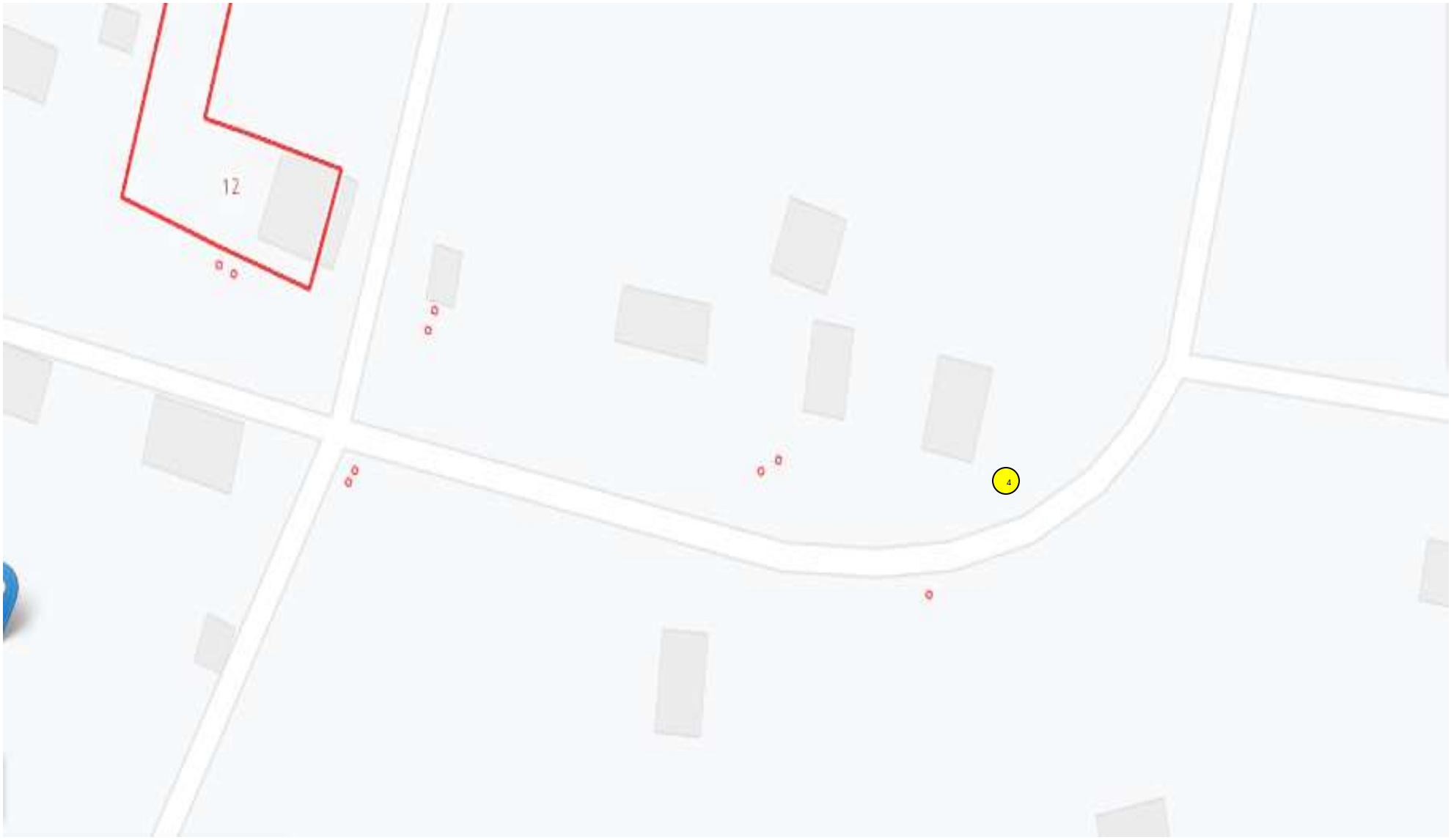
4 **– около дома № 8**